



**PRODIN a.s.**  
K Vápence 2745  
530 02 Pardubice

ID datové schránky: wrjftqq  
IČO 25292161  
DIČ CZ25292161

+420 466 055 111  
info@prodin.cz  
[www.prodin.cz](http://www.prodin.cz)

Vypracoval:	Zodp. projektant:	Kontroloval:
Martina Řezaninová	Ing. Daniel Gabrle	Ing. Michal Hornýš
Kraj:	Traťový úsek/Obec:	
Pardubický	Jiříkov - intravilán	
investor:		
SÚS Pardubického kraje, Obec Dolní Újezd		

Akce:

Silnice III/3594, chodník podél III/3594,  
Jiříkov

Název objektu:

**DOKLADOVÁ ČÁST**



**PRODIN**  
SKUPINA VENTIO

Formát	
Datum	06/2023
Účet	DUSP+PDPS
Č. zakázky	3111 - 22 - 016
Změna	Č. kopie
Měřítko	
dle příloh	
Část dokumentace	Č. výkresu
<b>E</b>	<b>1,2</b>

# Silnice III/3594, chodník podél III/3594, Jiříkov

## Seznam dokladů k PD pro DUSP

stanoviska dotč. orgánů a vlastníků  
veřej. doprav. a techn. infrastruktury

číslo jednací

datum vystavení

Snímek KM  
Informace o parcelách  
Souhlasy vlastníků pozemků

### DOSS:

MU Litomyšl – OVUP (§ 96b)	MěÚ Litomyšl 066725/2023	27.09.2023
MU Litomyšl – OŽP	MěÚ Litomyšl 062398/2023	14.09.2023
MU Litomyšl – OŽP (ZPF_SUS)	MěÚ Litomyšl 000577/2024	04.01.2024
MU Litomyšl – OŽP (ZPF_Obec)	MěÚ Litomyšl 000593/2024	04.01.2024
Povodí Labe s.p.	PLa/2023/048811	29.11.2023
MU Litomyšl – OMSH	MěÚ Litomyšl 064108/2023	12.09.2023
SÚS Pk	SUSPK/9296/2023	15.09.2023
KU Pk – ODSH	KrÚ 81960/2023	05.10.2023
KU Pk – ODSH (obsluž.)	KrÚ 77448/2023	18.09.2023
KŘP Pk – DI	KRPE-77946-2/ČJ-2023-170906	04.09.2023
SM MO, OOÚZ	MO 663871/2023-1322	11.09.2023
Obec Dolní Újezd		20.09.2023
OÚ Dolní Újezd (ZS kácení)	OÚDÚ/0994/2023	02.10.2023

### Správci sítí k PD:

VHOS a.s.	Ing.MN/2023/9012192	01.09.2023
GasNet Služby s.r.o.	5002884817	31.08.2023
ČEZ Distribuce a.s.	001137819207	26.09.2023
CETIN a.s.	247603/23	12.09.2023
CETIN a.s.	247614/23	12.09.2023

### Existence sítí:

VHOS a.s.	Ing.MN/2022/9013563	07.07.2022
ČEZ Distribuce a.s.	0101999061	31.08.2023
Telco Infrastructure s.r.o.	1100021614	31.08.2023
ČEZ ICT Services a.s.	0700745150	31.08.2023
Telco Pro Services a.s.	0201617514	31.08.2023
Vodafone CR a.s.	230831-0945591193	31.08.2023
T-Mobile CR a.s.	E44956/23	09.09.2023
Obec Dolní Újezd	OUĐÚ/0668/2022	28.06.2022

Dvorská pole

1419/124

1419/125

1421/23

1421/22

1083

1421/27

1421/38

1421/33

1421/34

1421/35

1421/36

1421/1

1251

1236

1252

1229

1331/1

1331/2

1331/3

1331/4

1331/5

1421/40

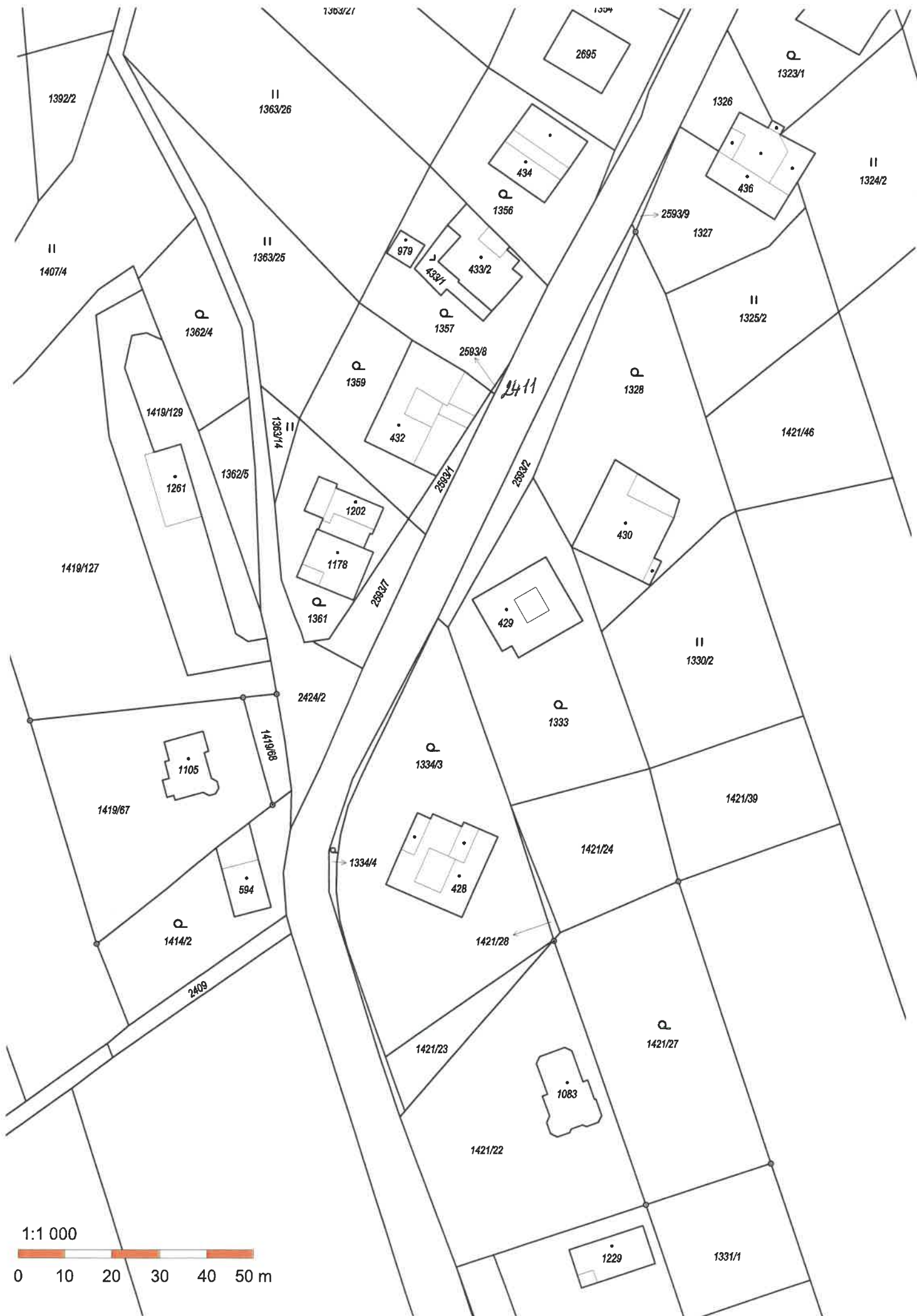
1421/52

1419/116

1419/116

1:1 000

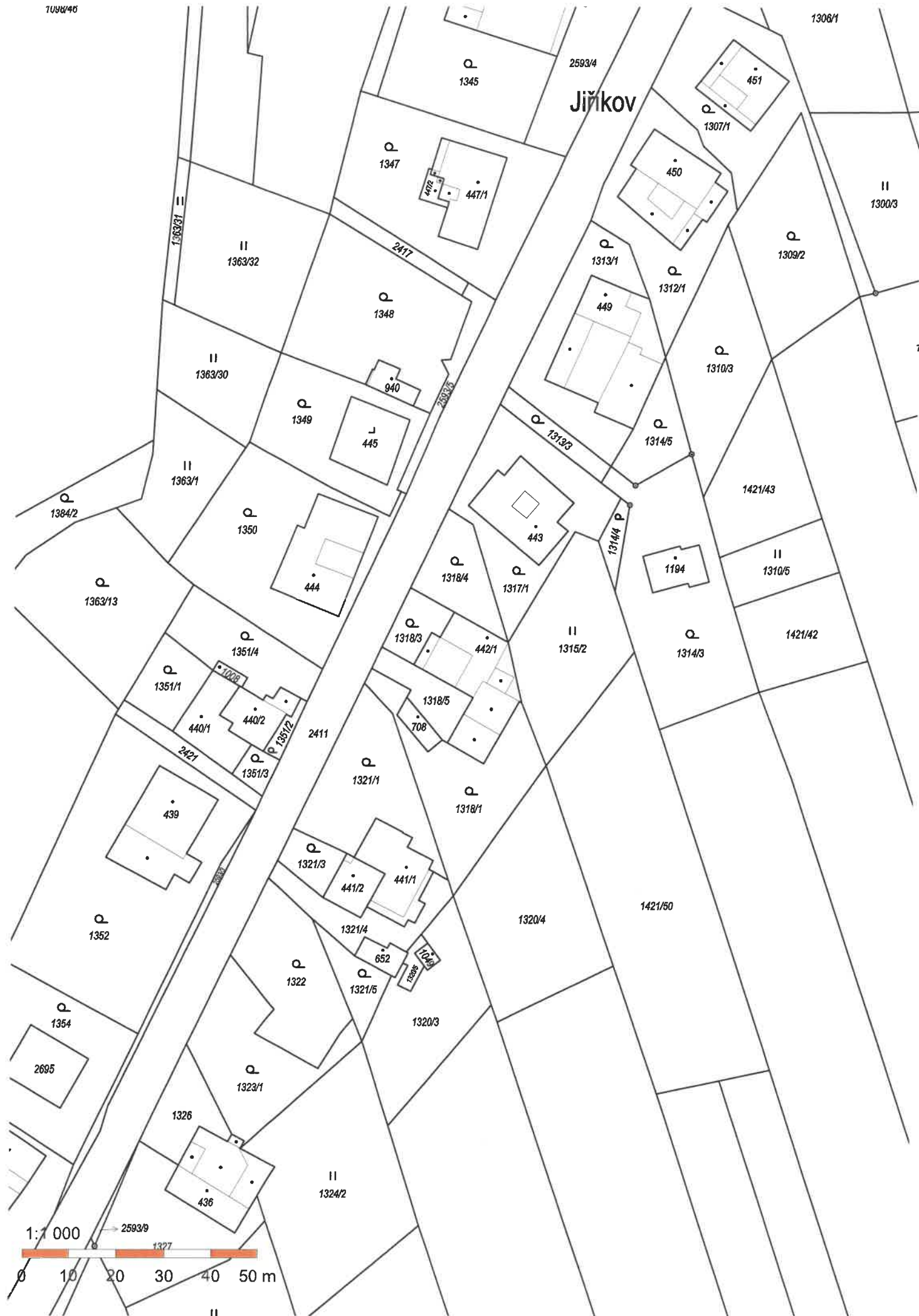




2.



Jiřkov





1426/139

1194/36

II  
1194/35

II  
1194/1

1194/48

1196/1

M

1645

II  
1196/2

II  
1377

II  
1383

1:1 000

0 10 20 30 40 50 m

1221  
1229/2

Q  
1229/1

Q  
1231/1

Q  
1230

467

1231/2

1232/1

706/3

706/4

Q  
1233/1

1233/2

465

Q  
1234

464

Q  
1240

462/4

462/3

Q  
1242

2755

Q  
1378

1376

463

1196/4

1196/3

1196/5

1363/24

1363/10

Q  
1363/33

1363/33

## Informace o pozemku

Parcelní číslo:	<a href="#">2411</a>
Obec:	<a href="#">Dolní Újezd [577995]</a>
Katastrální území:	<a href="#">Dolní Újezd u Litomyšle [630292]</a>
Číslo LV:	<a href="#">811</a>
Výměra [m²]:	26132
Typ parcely:	Parcela katastru nemovitostí
Mapový list:	<a href="#">KMD</a>
Určení výměry:	Graficky nebo v digitalizované mapě
Způsob využití:	silnice
Druh pozemku:	ostatní plocha



## Vlastníci, jiní oprávnění

Vlastnické právo	Podíl
Pardubický kraj, Komenského náměstí 125, Pardubice-Staré Město, 53002 Pardubice	
Hospodaření se svěceným majetkem kiraje	Podíl
Správa a údržba silnic Pardubického kraje, Doubravice 98, 53353 Pardubice	

## Způsob ochrany nemovitosti

Nejsou evidovány žádné způsoby ochrany.

## Seznam BPEJ

Parcela nemá evidované BPEJ.

## Omezení vlastnického práva

Typ:
Věcné břemeno (podle listiny)
Věcné břemeno užívání

## Jiné zápisy

Nejsou evidovány žádné jiné zápisy.

✓ Řízení v rámci kterého byl k nemovitosti zapsán cenový údaj.

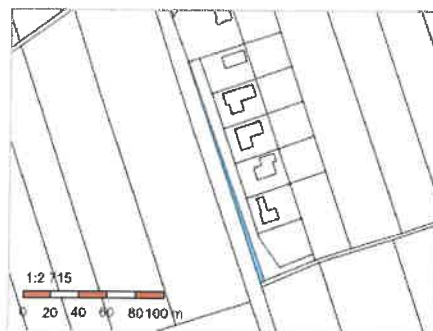
Nemovitost je v územním obvodu, kde státní správu katastru nemovitostí ČR vykonává [Katastrální úřad pro Pardubický kraj, Katastrální pracoviště Svitavy](#)

Zobrazené údaje mají informativní charakter. Platnost dat k 25.09.2023 11:00.



## Informace o pozemku

Parcelní číslo:	<a href="#">1421/1</a>
Obec:	<a href="#">Dolní Újezd [577995]</a>
Katastrální území:	<a href="#">Dolní Újezd u Litoměřic [630292]</a>
Číslo LV:	<a href="#">10001</a>
Výměra [m²]:	313
Typ parcely:	Parcela katastru nemovitostí
Mapový list:	<a href="#">KMD</a>
Určení výměry:	Graficky nebo v digitalizované mapě
Druh pozemku:	orná půda



## Vlastníci, jiní oprávnění

Vlastnické právo:	Podíl
Obec Dolní Újezd, č. p. 281, 56961 Dolní Újezd	

## Způsob ochrany nemovitosti

Název
zemědělský půdní fond

## Seznam BPEJ

BPEJ	Výměra
<a href="#">51400</a>	313

## Omezení vlastnického práva

Nejsou evidována žádná omezení.

## Jiné zápisy

Typ
Změna číslování parcel

Řízení, v rámci kterých byl k nemovitosti zapsán tento údaj

Nemovitost je v územním obvodu, kde státní správu katastru nemovitostí ČR vykonává [Katastrální úřad pro Pardubický kraj, Katastrální pracoviště Svitavy](#)

Zobrazené údaje mají informativní charakter. Platnost dat k 25.09.2023 11:00.

## Informace o pozemku

Parcelní číslo:	<a href="#">1421/38</a>
Obec:	<a href="#">Dolní Újezd [577995]</a>
Katastrální území:	<a href="#">Dolní Újezd u Litomyšle [630292]</a>
Číslo LV:	<a href="#">10001</a>
Výměra [m <sup>2</sup> ]:	1434
Typ parcely:	Parcela katastru nemovitostí
Mapový list:	<a href="#">KMD</a>
Určení výměry:	Graficky nebo v digitalizované mapě
Druh pozemku:	orná půda



## Vlastníci, jiní oprávnění

Vlastnické právo	Podíl
Obec Dolní Újezd, č. p. 281, 56961 Dolní Újezd	

## Způsob ochrany nemovitosti

Název
zemědělský půdní fond

## Seznam BPEJ

BPEJ	Výměra
<a href="#">51400</a>	1434

## Omezení vlastnického práva

Typ
Věcné břemeno (podle listiny)

## Jiné zápisy

Nejsou evidovány žádné jiné zápisy.

Řízení, v rámci kterých byl k nemovitosti zapsán renový úda)

Nemovitost je v územním obvodu, kde státní správu katastru nemovitostí ČR vykonává [Katastrální úřad pro Pardubický kraj, Katastrální pracoviště Svitavy](#)

Zobrazené údaje mají informativní charakter. Platnost dat k 25.09.2023 11:00.

## Informace o pozemku

Parcelní číslo:	<a href="#">1421/22</a>
Obec:	<a href="#">Dolní Újezd [577995]</a>
Katastrální území:	<a href="#">Dolní Újezd u Litomyšle [630292]</a>
Číslo LV:	<a href="#">1417</a>
Výměra [m <sup>2</sup> ]:	1835
Typ parcely:	Parcela katastru nemovitostí
Mapový list:	<a href="#">KMD</a>
Určení výměry:	Graficky nebo v digitalizované mapě
Druh pozemku:	orná půda



## Vlastníci, jiní oprávnění

Vlastnické právo

Podíl

SJM Nespěšný Hynek a Nespěšná Daniela Bc.

Nespěšný Hynek, č. p. 59, 56982 Borová

Nespěšná Daniela Bc., Jiřikov 44, 57001 Dolní Újezd

## Způsob ochrany nemovitosti

Název

zemědělský půdní fond

## Seznam BPEJ

BPEJ Výměra

[51400](#) 1835

## Omezení vlastnického práva

Typ

Věcné břemeno (podle listiny)

Zákaz zcizení

Zástavní právo smluvní

## Jiné zápisy

Typ

Závazek neumožnit zápis nového zást. práva namísto starého

Závazek nezajistit zást. pr. ve výhodnějším pořadí nový dluh

➡ Řízení, v rámci kterých byl k nemovitosti zapsán cenový údaj

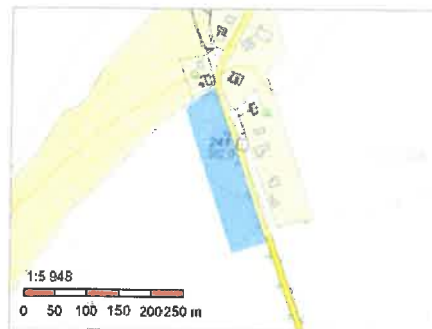
Nemovitost je v územním obvodu, kde státní správu katastru nemovitostí ČR vykonává [Katastrální úřad pro Pardubický kraj, Katastrální pracoviště Svitavy](#)

Zobrazené údaje mají informativní charakter. Platnost dat k 25.09.2023 11:00.



## Informace o pozemku

Parcelní číslo: [1419/125](#)  
Obec: [Dolní Újezd \(577995\)](#)  
Katastrální území: [Dolní Újezd u Litomyšle \(630292\)](#)  
Číslo LV: [621](#)  
Výměra [m<sup>2</sup>]: 13788  
Typ parcely: Parcela katastru nemovitostí  
Mapový list: [KMD](#)  
Určení výměry: Graficky nebo v digitalizované mapě  
Druh pozemku: orná půda



## Vlastníci, jiní oprávnění

Vlastnické právo

Podíl

Kusý Josef, Jiřkov 43, 57001 Dolní Újezd

## Způsob ochrany nemovitosti

Název

zemědělský půdní fond

## Seznam BPEJ

BPEJ Výměra

[51400](#) 13788

## Omezení vlastnického práva

Nejsou evidována žádná omezení.

## Jiné zápisy

Typ

Změna číslování parcel

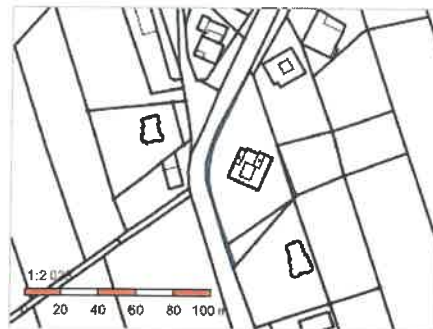
 Řízení, v rámci kterých byl k nemovitosti zapsán cenový údaj

Nemovitost je v územním obvodu, kde státní správu katastru nemovitostí ČR vykonává [Katastrální úřad pro Pardubický kraj, Katastrální pracoviště Svitavy](#)

Zobrazené údaje mají informativní charakter. Platnost dat k 25.09.2023 11:00.

## Informace o pozemku

Parcelní číslo: [1334/4](#)   
Obec: [Dolní Újezd \[577995\]](#)   
Katastrální území: [Dolní Újezd u Litomyšle \[630292\]](#)   
Číslo LV: [1369](#)  
Výměra [m<sup>2</sup>]: 102  
Typ parcely: Parcela katastru nemovitostí  
Mapový list: [KMD](#)  
Určení výměry: Graficky nebo v digitalizované mapě  
Druh pozemku: zahrada



## Vlastníci, jiní oprávnění

Vlastnické právo

Podíl

Pagáč Petr, Jiříkov 1, 57001 Dolní Újezd

## Způsob ochrany nemovitosti

Název

zemědělský půdní fond

## Seznam BPEJ

BPEJ Výměra

[51400](#)  102

## Omezení vlastnického práva

Typ

Zákaz zcizení


Zástavní právo smluvní

## Jiné zápisy

Typ

Závazek neumožnit zápis nového zást. práva namísto starého

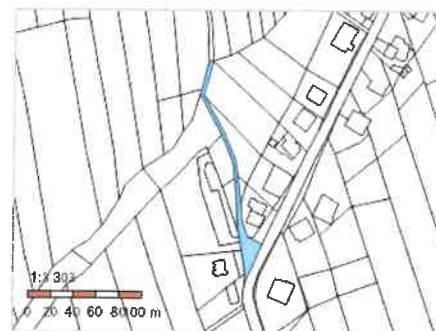
Závazek nezajistit zást. pr. ve výhodnějším pořadí nový dluh

 <sup>a</sup> Řízení, v rámci kterých byl k nemovitosti zapsán cenový údajNemovitost je v územním obvodu, kde státní správu katastru nemovitostí ČR vykonává [Katastrální úřad pro Pardubický kraj, Katastrální pracoviště Svitavy](#) 

Zobrazené údaje mají informativní charakter. Platnost dat k 25.09.2023 11:00.

## Informace o pozemku

Parcelní číslo:	<a href="#">2424/2</a>
Obec:	<a href="#">Dolní Újezd [577995]</a>
Katastrální území:	<a href="#">Dolní Újezd u Litomyšle [630292]</a>
Číslo LV:	<a href="#">10001</a>
Výměra [m <sup>2</sup> ]:	858
Typ parcely:	Parcela katastru nemovitostí
Mapový list:	<a href="#">KMD</a>
Určení výměry:	Graficky nebo v digitalizované mapě
Způsob využití:	ostatní komunikace
Druh pozemku:	ostatní plocha



## Vlastníci, jiní oprávnění

Vlastnické právo	Podíl
Obec Dolní Újezd, č. p. 281, 56961 Dolní Újezd	

## Způsob ochrany nemovitosti

Nejsou evidovány žádné způsoby ochrany.

## Seznam BPEJ

Parcela nemá evidované BPEJ.

## Omezení vlastnického práva

Typ
Věcné břemeno (podle listiny)

## Jiné zápisy

Nejsou evidovány žádné jiné zápisy.

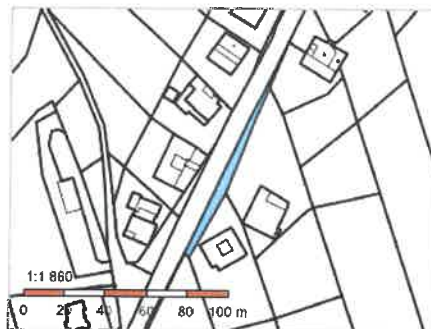
Řízení, v rámci kterých byl k nemovitosti zapsan cenový údaj

Nemovitost je v územním obvodu, kde státní správu katastru nemovitostí ČR vykonává [Katastrální úřad pro Pardubický kraj, Katastrální pracoviště Svitavy](#)

Zobrazené údaje mají informativní charakter. Platnost dat k 25.09.2023 11:00.

## Informace o pozemku

Parcelní číslo:	<a href="#">2593/2</a>
Obec:	<a href="#">Dolní Újezd [577995]</a>
Katastrální území:	<a href="#">Dolní Újezd u Litomyšle [630293]</a>
Číslo LV:	<a href="#">10001</a>
Výměra [m <sup>2</sup> ]:	321
Typ parcely:	Parcela katastru nemovitostí
Mapový list:	<a href="#">KMD</a>
Určení výměry:	Graficky nebo v digitalizované mapě
Způsob využití:	ostatní komunikace
Druh pozemku:	ostatní plocha



## Vlastníci, jiní oprávnění

Vlastnické právo

Podíl

Obec Dolní Újezd, č. p. 281, 56961 Dolní Újezd

## Způsob ochrany nemovitosti

Nejsou evidovány žádné způsoby ochrany.

## Seznam BPEJ

Parcela nemá evidované BPEJ.

## Omezení vlastnického práva

Nejsou evidována žádná omezení.

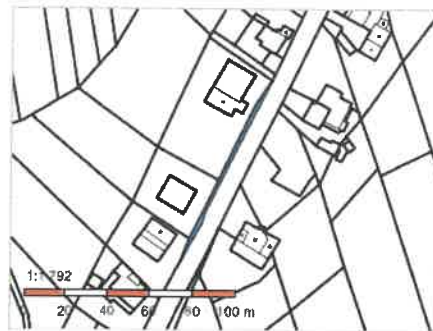
## Jiné zápisy

Nejsou evidovány žádné jiné zápisy.

✓ <sup>1</sup> <sup>2</sup> <sup>3</sup> <sup>4</sup> <sup>5</sup> <sup>6</sup> <sup>7</sup> <sup>8</sup> <sup>9</sup> <sup>10</sup> <sup>11</sup> <sup>12</sup> <sup>13</sup> <sup>14</sup> <sup>15</sup> <sup>16</sup> <sup>17</sup> <sup>18</sup> <sup>19</sup> <sup>20</sup> <sup>21</sup> <sup>22</sup> <sup>23</sup> <sup>24</sup> <sup>25</sup> <sup>26</sup> <sup>27</sup> <sup>28</sup> <sup>29</sup> <sup>30</sup> <sup>31</sup> <sup>32</sup> <sup>33</sup> <sup>34</sup> <sup>35</sup> <sup>36</sup> <sup>37</sup> <sup>38</sup> <sup>39</sup> <sup>40</sup> <sup>41</sup> <sup>42</sup> <sup>43</sup> <sup>44</sup> <sup>45</sup> <sup>46</sup> <sup>47</sup> <sup>48</sup> <sup>49</sup> <sup>50</sup> <sup>51</sup> <sup>52</sup> <sup>53</sup> <sup>54</sup> <sup>55</sup> <sup>56</sup> <sup>57</sup> <sup>58</sup> <sup>59</sup> <sup>60</sup> <sup>61</sup> <sup>62</sup> <sup>63</sup> <sup>64</sup> <sup>65</sup> <sup>66</sup> <sup>67</sup> <sup>68</sup> <sup>69</sup> <sup>70</sup> <sup>71</sup> <sup>72</sup> <sup>73</sup> <sup>74</sup> <sup>75</sup> <sup>76</sup> <sup>77</sup> <sup>78</sup> <sup>79</sup> <sup>80</sup> <sup>81</sup> <sup>82</sup> <sup>83</sup> <sup>84</sup> <sup>85</sup> <sup>86</sup> <sup>87</sup> <sup>88</sup> <sup>89</sup> <sup>90</sup> <sup>91</sup> <sup>92</sup> <sup>93</sup> <sup>94</sup> <sup>95</sup> <sup>96</sup> <sup>97</sup> <sup>98</sup> <sup>99</sup> <sup>100</sup> <sup>101</sup> <sup>102</sup> <sup>103</sup> <sup>104</sup> <sup>105</sup> <sup>106</sup> <sup>107</sup> <sup>108</sup> <sup>109</sup> <sup>110</sup> <sup>111</sup> <sup>112</sup> <sup>113</sup> <sup>114</sup> <sup>115</sup> <sup>116</sup> <sup>117</sup> <sup>118</sup> <sup>119</sup> <sup>120</sup> <sup>121</sup> <sup>122</sup> <sup>123</sup> <sup>124</sup> <sup>125</sup> <sup>126</sup> <sup>127</sup> <sup>128</sup> <sup>129</sup> <sup>130</sup> <sup>131</sup> <sup>132</sup> <sup>133</sup> <sup>134</sup> <sup>135</sup> <sup>136</sup> <sup>137</sup> <sup>138</sup> <sup>139</sup> <sup>140</sup> <sup>141</sup> <sup>142</sup> <sup>143</sup> <sup>144</sup> <sup>145</sup> <sup>146</sup> <sup>147</sup> <sup>148</sup> <sup>149</sup> <sup>150</sup> <sup>151</sup> <sup>152</sup> <sup>153</sup> <sup>154</sup> <sup>155</sup> <sup>156</sup> <sup>157</sup> <sup>158</sup> <sup>159</sup> <sup>160</sup> <sup>161</sup> <sup>162</sup> <sup>163</sup> <sup>164</sup> <sup>165</sup> <sup>166</sup> <sup>167</sup> <sup>168</sup> <sup>169</sup> <sup>170</sup> <sup>171</sup> <sup>172</sup> <sup>173</sup> <sup>174</sup> <sup>175</sup> <sup>176</sup> <sup>177</sup> <sup>178</sup> <sup>179</sup> <sup>180</sup> <sup>181</sup> <sup>182</sup> <sup>183</sup> <sup>184</sup> <sup>185</sup> <sup>186</sup> <sup>187</sup> <sup>188</sup> <sup>189</sup> <sup>190</sup> <sup>191</sup> <sup>192</sup> <sup>193</sup> <sup>194</sup> <sup>195</sup> <sup>196</sup> <sup>197</sup> <sup>198</sup> <sup>199</sup> <sup>200</sup> <sup>201</sup> <sup>202</sup> <sup>203</sup> <sup>204</sup> <sup>205</sup> <sup>206</sup> <sup>207</sup> <sup>208</sup> <sup>209</sup> <sup>210</sup> <sup>211</sup> <sup>212</sup> <sup>213</sup> <sup>214</sup> <sup>215</sup> <sup>216</sup> <sup>217</sup> <sup>218</sup> <sup>219</sup> <sup>220</sup> <sup>221</sup> <sup>222</sup> <sup>223</sup> <sup>224</sup> <sup>225</sup> <sup>226</sup> <sup>227</sup> <sup>228</sup> <sup>229</sup> <sup>230</sup> <sup>231</sup> <sup>232</sup> <sup>233</sup> <sup>234</sup> <sup>235</sup> <sup>236</sup> <sup>237</sup> <sup>238</sup> <sup>239</sup> <sup>240</sup> <sup>241</sup> <sup>242</sup> <sup>243</sup> <sup>244</sup> <sup>245</sup> <sup>246</sup> <sup>247</sup> <sup>248</sup> <sup>249</sup> <sup>250</sup> <sup>251</sup> <sup>252</sup> <sup>253</sup> <sup>254</sup> <sup>255</sup> <sup>256</sup> <sup>257</sup> <sup>258</sup> <sup>259</sup> <sup>260</sup> <sup>261</sup> <sup>262</sup> <sup>263</sup> <sup>264</sup> <sup>265</sup> <sup>266</sup> <sup>267</sup> <sup>268</sup> <sup>269</sup> <sup>270</sup> <sup>271</sup> <sup>272</sup> <sup>273</sup> <sup>274</sup> <sup>275</sup> <sup>276</sup> <sup>277</sup> <sup>278</sup> <sup>279</sup> <sup>280</sup> <sup>281</sup> <sup>282</sup> <sup>283</sup> <sup>284</sup> <sup>285</sup> <sup>286</sup> <sup>287</sup> <sup>288</sup> <sup>289</sup> <sup>290</sup> <sup>291</sup> <sup>292</sup> <sup>293</sup> <sup>294</sup> <sup>295</sup> <sup>296</sup> <sup>297</sup> <sup>298</sup> <sup>299</sup> <sup>300</sup> <sup>301</sup> <sup>302</sup> <sup>303</sup> <sup>304</sup> <sup>305</sup> <sup>306</sup> <sup>307</sup> <sup>308</sup> <sup>309</sup> <sup>310</sup> <sup>311</sup> <sup>312</sup> <sup>313</sup> <sup>314</sup> <sup>315</sup> <sup>316</sup> <sup>317</sup> <sup>318</sup> <sup>319</sup> <sup>320</sup> <sup>321</sup> <sup>322</sup> <sup>323</sup> <sup>324</sup> <sup>325</sup> <sup>326</sup> <sup>327</sup> <sup>328</sup> <sup>329</sup> <sup>330</sup> <sup>331</sup> <sup>332</sup> <sup>333</sup> <sup>334</sup> <sup>335</sup> <sup>336</sup> <sup>337</sup> <sup>338</sup> <sup>339</sup> <sup>340</sup> <sup>341</sup> <sup>342</sup> <sup>343</sup> <sup>344</sup> <sup>345</sup> <sup>346</sup> <sup>347</sup> <sup>348</sup> <sup>349</sup> <sup>350</sup> <sup>351</sup> <sup>352</sup> <sup>353</sup> <sup>354</sup> <sup>355</sup> <sup>356</sup> <sup>357</sup> <sup>358</sup> <sup>359</sup> <sup>360</sup> <sup>361</sup> <sup>362</sup> <sup>363</sup> <sup>364</sup> <sup>365</sup> <sup>366</sup> <sup>367</sup> <sup>368</sup> <sup>369</sup> <sup>370</sup> <sup>371</sup> <sup>372</sup> <sup>373</sup> <sup>374</sup> <sup>375</sup> <sup>376</sup> <sup>377</sup> <sup>378</sup> <sup>379</sup> <sup>380</sup> <sup>381</sup> <sup>382</sup> <sup>383</sup> <sup>384</sup> <sup>385</sup> <sup>386</sup> <sup>387</sup> <sup>388</sup> <sup>389</sup> <sup>390</sup> <sup>391</sup> <sup>392</sup> <sup>393</sup> <sup>394</sup> <sup>395</sup> <sup>396</sup> <sup>397</sup> <sup>398</sup> <sup>399</sup> <sup>400</sup> <sup>401</sup> <sup>402</sup> <sup>403</sup> <sup>404</sup> <sup>405</sup> <sup>406</sup> <sup>407</sup> <sup>408</sup> <sup>409</sup> <sup>410</sup> <sup>411</sup> <sup>412</sup> <sup>413</sup> <sup>414</sup> <sup>415</sup> <sup>416</sup> <sup>417</sup> <sup>418</sup> <sup>419</sup> <sup>420</sup> <sup>421</sup> <sup>422</sup> <sup>423</sup> <sup>424</sup> <sup>425</sup> <sup>426</sup> <sup>427</sup> <sup>428</sup> <sup>429</sup> <sup>430</sup> <sup>431</sup> <sup>432</sup> <sup>433</sup> <sup>434</sup> <sup>435</sup> <sup>436</sup> <sup>437</sup> <sup>438</sup> <sup>439</sup> <sup>440</sup> <sup>441</sup> <sup>442</sup> <sup>443</sup> <sup>444</sup> <sup>445</sup> <sup>446</sup> <sup>447</sup> <sup>448</sup> <sup>449</sup> <sup>450</sup> <sup>451</sup> <sup>452</sup> <sup>453</sup> <sup>454</sup> <sup>455</sup> <sup>456</sup> <sup>457</sup> <sup>458</sup> <sup>459</sup> <sup>460</sup> <sup>461</sup> <sup>462</sup> <sup>463</sup> <sup>464</sup> <sup>465</sup> <sup>466</sup> <sup>467</sup> <sup>468</sup> <sup>469</sup> <sup>470</sup> <sup>471</sup> <sup>472</sup> <sup>473</sup> <sup>474</sup> <sup>475</sup> <sup>476</sup> <sup>477</sup> <sup>478</sup> <sup>479</sup> <sup>480</sup> <sup>481</sup> <sup>482</sup> <sup>483</sup> <sup>484</sup> <sup>485</sup> <sup>486</sup> <sup>487</sup> <sup>488</sup> <sup>489</sup> <sup>490</sup> <sup>491</sup> <sup>492</sup> <sup>493</sup> <sup>494</sup> <sup>495</sup> <sup>496</sup> <sup>497</sup> <sup>498</sup> <sup>499</sup> <sup>500</sup> <sup>501</sup> <sup>502</sup> <sup>503</sup> <sup>504</sup> <sup>505</sup> <sup>506</sup> <sup>507</sup> <sup>508</sup> <sup>509</sup> <sup>510</sup> <sup>511</sup> <sup>512</sup> <sup>513</sup> <sup>514</sup> <sup>515</sup> <sup>516</sup> <sup>517</sup> <sup>518</sup> <sup>519</sup> <sup>520</sup> <sup>521</sup> <sup>522</sup> <sup>523</sup> <sup>524</sup> <sup>525</sup> <sup>526</sup> <sup>527</sup> <sup>528</sup> <sup>529</sup> <sup>530</sup> <sup>531</sup> <sup>532</sup> <sup>533</sup> <sup>534</sup> <sup>535</sup> <sup>536</sup> <sup>537</sup> <sup>538</sup> <sup>539</sup> <sup>540</sup> <sup>541</sup> <sup>542</sup> <sup>543</sup> <sup>544</sup> <sup>545</sup> <sup>546</sup> <sup>547</sup> <sup>548</sup> <sup>549</sup> <sup>550</sup> <sup>551</sup> <sup>552</sup> <sup>553</sup> <sup>554</sup> <sup>555</sup> <sup>556</sup> <sup>557</sup> <sup>558</sup> <sup>559</sup> <sup>560</sup> <sup>561</sup> <sup>562</sup> <sup>563</sup> <sup>564</sup> <sup>565</sup> <sup>566</sup> <sup>567</sup> <sup>568</sup> <sup>569</sup> <sup>570</sup> <sup>571</sup> <sup>572</sup> <sup>573</sup> <sup>574</sup> <sup>575</sup> <sup>576</sup> <sup>577</sup> <sup>578</sup> <sup>579</sup> <sup>580</sup> <sup>581</sup> <sup>582</sup> <sup>583</sup> <sup>584</sup> <sup>585</sup> <sup>586</sup> <sup>587</sup> <sup>588</sup> <sup>589</sup> <sup>590</sup> <sup>591</sup> <sup>592</sup> <sup>593</sup> <sup>594</sup> <sup>595</sup> <sup>596</sup> <sup>597</sup> <sup>598</sup> <sup>599</sup> <sup>600</sup> <sup>601</sup> <sup>602</sup> <sup>603</sup> <sup>604</sup> <sup>605</sup> <sup>606</sup> <sup>607</sup> <sup>608</sup> <sup>609</sup> <sup>610</sup> <sup>611</sup> <sup>612</sup> <sup>613</sup> <sup>614</sup> <sup>615</sup> <sup>616</sup> <sup>617</sup> <sup>618</sup> <sup>619</sup> <sup>620</sup> <sup>621</sup> <sup>622</sup> <sup>623</sup> <sup>624</sup> <sup>625</sup> <sup>626</sup> <sup>627</sup> <sup>628</sup> <sup>629</sup> <sup>630</sup> <sup>631</sup> <sup>632</sup> <sup>633</sup> <sup>634</sup> <sup>635</sup> <sup>636</sup> <sup>637</sup> <sup>638</sup> <sup>639</sup> <sup>640</sup> <sup>641</sup> <sup>642</sup> <sup>643</sup> <sup>644</sup> <sup>645</sup> <sup>646</sup> <sup>647</sup> <sup>648</sup> <sup>649</sup> <sup>650</sup> <sup>651</sup> <sup>652</sup> <sup>653</sup> <sup>654</sup> <sup>655</sup> <sup>656</sup> <sup>657</sup> <sup>658</sup> <sup>659</sup> <sup>660</sup> <sup>661</sup> <sup>662</sup> <sup>663</sup> <sup>664</sup> <sup>665</sup> <sup>666</sup> <sup>667</sup> <sup>668</sup> <sup>669</sup> <sup>670</sup> <sup>671</sup> <sup>672</sup> <sup>673</sup> <sup>674</sup> <sup>675</sup> <sup>676</sup> <sup>677</sup> <sup>678</sup> <sup>679</sup> <sup>680</sup> <sup>681</sup> <sup>682</sup> <sup>683</sup> <sup>684</sup> <sup>685</sup> <sup>686</sup> <sup>687</sup> <sup>688</sup> <sup>689</sup> <sup>690</sup> <sup>691</sup> <sup>692</sup> <sup>693</sup> <sup>694</sup> <sup>695</sup> <sup>696</sup> <sup>697</sup> <sup>698</sup> <sup>699</sup> <sup>700</sup> <sup>701</sup> <sup>702</sup> <sup>703</sup> <sup>704</sup> <sup>705</sup> <sup>706</sup> <sup>707</sup> <sup>708</sup> <sup>709</sup> <sup>710</sup> <sup>711</sup> <sup>712</sup> <sup>713</sup> <sup>714</sup> <sup>715</sup> <sup>716</sup> <sup>717</sup> <sup>718</sup> <sup>719</sup> <sup>720</sup> <sup>721</sup> <sup>722</sup> <sup>723</sup> <sup>724</sup> <sup>725</sup> <sup>726</sup> <sup>727</sup> <sup>728</sup> <sup>729</sup> <sup>730</sup> <sup>731</sup> <sup>732</sup> <sup>733</sup> <sup>734</sup> <sup>735</sup> <sup>736</sup> <sup>737</sup> <sup>738</sup> <sup>739</sup> <sup>740</sup> <sup>741</sup> <sup>742</sup> <sup>743</sup> <sup>744</sup> <sup>745</sup> <sup>746</sup> <sup>747</sup> <sup>748</sup> <sup>749</sup> <sup>750</sup> <sup>751</sup> <sup>752</sup> <sup>753</sup> <sup>754</sup> <sup>755</sup> <sup>756</sup> <sup>757</sup> <sup>758</sup> <sup>759</sup> <sup>760</sup> <sup>761</sup> <sup>762</sup> <sup>763</sup> <sup>764</sup> <sup>765</sup> <sup>766</sup> <sup>767</sup> <sup>768</sup> <sup>769</sup> <sup>770</sup> <sup>771</sup> <sup>772</sup> <sup>773</sup> <sup>774</sup> <sup>775</sup> <sup>776</sup> <sup>777</sup> <sup>778</sup> <sup>779</sup> <sup>780</sup> <sup>781</sup> <sup>782</sup> <sup>783</sup> <sup>784</sup> <sup>785</sup> <sup>786</sup> <sup>787</sup> <sup>788</sup> <sup>789</sup> <sup>790</sup> <sup>791</sup> <sup>792</sup> <sup>793</sup> <sup>794</sup> <sup>795</sup> <sup>796</sup> <sup>797</sup> <sup>798</sup> <sup>799</sup> <sup>800</sup> <sup>801</sup> <sup>802</sup> <sup>803</sup> <sup>804</sup> <sup>805</sup> <sup>806</sup> <sup>807</sup> <sup>808</sup> <sup>809</sup> <sup>810</sup> <sup>811</sup> <sup>812</sup> <sup>813</sup> <sup>814</sup> <sup>815</sup> <sup>816</sup> <sup>817</sup> <sup>818</sup> <sup>819</sup> <sup>820</sup> <sup>821</sup> <sup>822</sup> <sup>823</sup> <sup>824</sup> <sup>825</sup> <sup>826</sup> <sup>827</sup> <sup>828</sup> <sup>829</sup> <sup>830</sup> <sup>831</sup> <sup>832</sup> <sup>833</sup> <sup>834</sup> <sup>835</sup> <sup>836</sup> <sup>837</sup> <sup>838</sup> <sup>839</sup> <sup>840</sup> <sup>841</sup> <sup>842</sup> <sup>843</sup> <sup>844</sup> <sup>845</sup> <sup>846</sup> <sup>847</sup> <sup>848</sup> <sup>849</sup> <sup>850</sup> <sup>851</sup> <sup>852</sup> <sup>853</sup> <sup>854</sup> <sup>855</sup> <sup>856</sup> <sup>857</sup> <sup>858</sup> <sup>859</sup> <sup>860</sup> <sup>861</sup> <sup>862</sup> <sup>863</sup> <sup>864</sup> <sup>865</sup> <sup>866</sup> <sup>867</sup> <sup>868</sup> <sup>869</sup> <sup>870</sup> <sup>871</sup> <sup>872</sup> <sup>873</sup> <sup>874</sup> <sup>875</sup> <sup>876</sup> <sup>877</sup> <sup>878</sup> <sup>879</sup> <sup>880</sup> <sup>881</sup> <sup>882</sup> <sup>883</sup> <sup>884</sup> <sup>885</sup> <sup>886</sup> <sup>887</sup> <sup>888</sup> <sup>889</sup> <sup>890</sup> <sup>891</sup> <sup>892</sup> <sup>893</sup> <sup>894</sup> <sup>895</sup> <sup>896</sup> <sup>897</sup> <sup>898</sup> <sup>899</sup> <sup>900</sup> <sup>901</sup> <sup>902</sup> <sup>903</sup> <sup>904</sup> <sup>905</sup> <sup>906</sup> <sup>907</sup> <sup>908</sup> <sup>909</sup> <sup>910</sup> <sup>911</sup> <sup>912</sup> <sup>913</sup> <sup>914</sup> <sup>915</sup> <sup>916</sup> <sup>917</sup> <sup>918</sup> <sup>919</sup> <sup>920</sup> <sup>921</sup> <sup>922</sup> <sup>923</sup> <sup>924</sup> <sup>925</sup> <sup>926</sup> <sup>927</sup> <sup>928</sup> <sup>929</sup> <sup>930</sup> <sup>931</sup> <sup>932</sup> <sup>933</sup> <sup>934</sup> <sup>935</sup> <sup>936</sup> <sup>937</sup> <sup>938</sup> <sup>939</sup> <sup>940</sup> <sup>941</sup> <sup>942</sup> <sup>943</sup> <sup>944</sup> <sup>945</sup> <sup>946</sup> <sup>947</sup> <sup>948</sup> <sup>949</sup> <sup>950</sup> <sup>951</sup> <sup>952</sup> <sup>953</sup> <sup>954</sup> <sup>955</sup> <sup>956</sup> <sup>957</sup> <sup>958</sup> <sup>959</sup> <sup>960</sup> <sup>961</sup> <sup>962</sup> <sup>963</sup> <sup>964</sup> <sup>965</sup> <sup>966</sup> <sup>967</sup> <sup>968</sup> <sup>969</sup> <sup>970</sup> <sup>971</sup> <sup>972</sup> <sup>973</sup> <sup>974</sup> <sup>975</sup> <sup>976</sup> <sup>977</sup> <sup>978</sup> <sup>979</sup> <sup>980</sup> <sup>981</sup> <sup>982</sup> <sup>983</sup> <sup>984</sup> <sup>985</sup> <sup>986</sup> <sup>987</sup> <sup>988</sup> <sup>989</sup> <sup>990</sup> <sup>991</sup> <sup>992</sup> <sup>993</sup> <sup>994</sup> <sup>995</sup> <sup>996</sup> <sup>997</sup> <sup>998</sup> <sup>999</sup> <sup>1000</sup> <sup>1001</sup> <sup>1002</sup> <sup>1003</sup> <sup>1004</sup> <sup>1005</sup> <sup>1006</sup> <sup>1007</sup> <sup>1008</sup> <sup>1009</sup> <sup>1010</sup> <sup>1011</sup> <sup>1012</sup> <sup>1013</sup> <sup>1014</sup> <sup>1015</sup> <sup>1016</sup> <sup>1017</sup> <sup>1018</sup> <sup>1019</sup> <sup>1020</sup> <sup>1021</sup> <sup>1022</sup> <sup>1023</sup> <sup>1024</sup> <sup>1025</sup> <sup>1026</sup> <sup>1027</sup> <sup>1028</sup> <sup>1029</sup> <sup>1030</sup> <sup>1031</sup> <sup>1032</sup> <sup>1033</sup> <sup>1034</sup> <sup>1035</sup> <sup>1036</sup> <sup>1037</sup> <sup>1038</sup> <sup>1039</sup> <sup>1040</sup> <sup>1041</sup> <sup>1042</sup> <sup>1043</sup> <sup>1044</sup> <sup>1045</sup> <sup>1046</sup> <sup>1047</sup> <sup>1048</sup> <sup>1049</sup> <sup>1050</sup> <sup>1051</sup> <sup>1052</sup> <sup>1053</sup> <sup>1054</sup> <sup>1055</sup> <sup>1056</sup> <sup>1057</sup> <sup>1058</sup> <sup>1059</sup> <sup>1060</sup> <sup>1061</sup> <sup>1062</sup> <sup>1063</sup> <sup>1064</sup> <sup>1065</sup> <sup>1066</sup> <sup>1067</sup> <sup>1068</sup> <sup>1069</sup> <sup>1070</sup> <sup>1071</sup> <sup>1072</sup> <sup>1073</sup> <sup>1074</sup> <sup>1075</sup> <sup>1076</sup> <sup>1077</sup> <sup>1078</sup> <sup>1079</sup> <sup>1080</sup> <sup>1081</sup> <sup>1082</sup> <sup>1083</sup> <sup>1084</sup> <sup>1085</sup> <sup>1086</sup> <sup>1087</sup> <sup>1088</sup> <sup>1089</sup> <sup>1090</sup> <sup>1091</sup> <sup>1092</sup> <sup>1093</sup> <sup>1094</sup> <sup>1095</sup> <sup>1096</sup> <sup>1097</sup> <sup>1098</sup> <sup>1099</sup> <sup>1100</sup> <sup>1101</sup> <sup>1102</sup> <sup>1103</sup> <sup>1104</sup> <sup>1105</sup> <sup>1106</sup> <sup>1107</sup> <sup>1108</sup> <sup>1109</sup> <sup>1110</sup> <sup>1111</sup> <sup>1112</sup> <sup>1113</sup> <sup>1114</sup> <sup>1115</sup> <sup>1116</sup> <sup>1117</sup> <sup>1118</sup> <sup>1119</sup> <sup>1120</sup> <sup>1121</sup> <sup>1122</sup> <sup>1123</sup> <sup>1124</sup> <sup>1125</sup> <sup>1126</sup> <sup>1127</sup> <sup>1128</sup> <sup>1129</sup> <sup>1130</sup> <sup>1131</sup> <sup>1132</sup> <sup>1133</sup> <sup>1134</sup> <sup>1135</sup> <sup>1136</sup> <sup>1137</sup> <sup>1138</sup> <sup>1139</sup> <sup>1140</sup> <sup>1141</sup> <sup>1142</sup> <sup>1143</sup> <sup>1144</sup> <sup>1145</sup> <sup>1146</sup> <sup>1147</sup> <sup>1148</sup> <sup>1149</sup> <sup>1150</sup> <sup>1151</sup> <sup>1152</sup> <sup>1153</sup> <sup>1154</sup> <sup>1155</sup> <sup>1156</sup> <sup>1157</sup> <sup>1158</sup> <sup>1159</sup> <sup>1160</sup> <sup>1161</sup> <sup>1162</sup> <sup>1163</sup> <sup>1164</sup> <sup>1165</sup> <sup>1166</sup> <sup>1167</sup> <sup>1168</sup> <sup>1169</sup> <sup>1170</sup> <sup>1171</sup> <sup>1172</sup> <sup>1173</sup> <sup>1174</sup> <sup>1175</sup> <sup>1176</sup> <sup>1177</sup> <sup>1178</sup> <sup>1179</sup> <sup>1180</sup> <sup>1181</sup> <sup>1182</sup> <sup>1183</sup> <sup>1184</sup> <sup>1185</sup> <sup>1186</sup> <sup>1187</sup> <sup>1188</sup> <sup>1189</sup> <sup>1190</sup> <sup>1191</sup> <sup>1192</sup> <sup>1193</sup> <sup>1194</sup> <sup>1195</sup> <sup>1196</sup> <sup>1197</sup> <sup>1198</sup> <sup>1199</sup> <sup>1200</sup> <sup>1201</sup> <sup>1202</sup> <sup>1203</sup> <sup>1204</sup> <sup>1205</sup> <sup>1206</sup> <sup>1207</sup> <sup>1208</sup> <sup>1209</sup> <sup>1210</sup> <sup>1211</sup> <sup>1212</sup> <sup>1213</sup> <sup>1214</sup> <sup>1215</sup> <sup>1216</sup> <sup>1217</sup> <sup>1218</sup> <sup>1219</sup> <sup>1220</sup> <sup>1221</sup> <sup>1222</sup> <sup>1223</sup> <sup>1224</sup> <sup>1225</sup> <sup>1226</sup> <sup>1227</sup> <sup>1228</sup> <sup>1229</sup> <sup>1230</sup> <sup>1231</sup> <sup>1232</sup> <sup>1233</sup> <sup>1234</sup> <sup>1235</sup> <sup>1236</sup> <sup>1237</sup> <sup>1238</sup> <sup>1239</sup> <sup>1240</sup> <sup>1241</sup> <sup>1242</sup> <sup>1243</sup> <sup>1244</sup> <sup>1245</sup> <sup>1246</sup> <sup>1247</sup> <sup>1248</sup>

## Informace o pozemku

Parcelní číslo:	<a href="#">2593/3</a>
Obec:	<a href="#">Dolní Újezd [577995]</a>
Katastrální území:	<a href="#">Dolní Újezd u Litomyšle [630292]</a>
Číslo LV:	<a href="#">10001</a>
Výměra [m <sup>2</sup> ]:	122
Typ parcely:	Parcela katastru nemovitostí
Mapový list:	<a href="#">KMD</a>
Určení výměry:	Graficky nebo v digitalizované mapě
Způsob využití:	ostatní komunikace
Druh pozemku:	ostatní plocha



## Vlastníci, jiná oprávnění

Vlastnické právo  
Obec Dolní Újezd, č. p. 281, 56961 Dolní Újezd

Podíl

## Způsob ochrany nemovitosti

Nejsou evidovány žádné způsoby ochrany.

## Seznam BPEJ

Parcela nemá evidované BPEJ.

## Omezení vlastnického práva

Nejsou evidována žádná omezení.

## Jiné zápisy

Nejsou evidovány žádné jiné zápisy.

✓ Řízení: v rámci kterých byl k nemovitosti zapsán cenový údaj

Nemovitost je v územním obvodu, kde státní správu katastru nemovitostí ČR vykonává [Katastrální úřad pro Pardubický kraj, Katastrální pracoviště Svitavy](#)

Zobrazené údaje mají informativní charakter. Platnost dat k 25.09.2023 11:00.

## Informace o pozemku

Parcelní číslo:	<a href="#">1350</a>
Obec:	<a href="#">Dolní Újezd [577995]</a>
Katastrální území:	<a href="#">Dolní Újezd u Litomyšle [630292]</a>
Číslo LV:	<a href="#">306</a>
Výměra [m <sup>2</sup> ]:	832
Typ parcely:	Parcela katastru nemovitostí
Mapový list:	<a href="#">KMD</a>
Určení výměry:	Graficky nebo v digitalizované mapě
Druh pozemku:	zahrada



## Vlastníci, jiní oprávnění

Vlastnické právo	Podíl
SJM Doseděl Jan a Dosedělová Jitka, Jiříkov 32, 57001 Dolní Újezd	

## Způsob ochrany nemovitosti

Název
zemědělský půdní fond

## Seznam BPEJ

BPEJ	Výměra
<a href="#">52514</a>	832

## Omezení vlastnického práva

Nejsou evidována žádná omezení.

## Jiné zápisy

Nejsou evidovány žádné jiné zápisy.

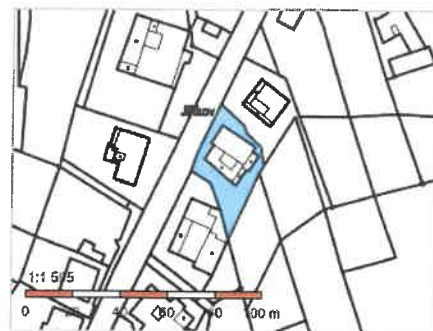
\* Řízení, v rámci kterých byl k nemovitosti zapsán cenový údaj

Nemovitost je v územním obvodu, kde státní správu katastru nemovitostí ČR vykonává [Katastrální úřad pro Pardubický kraj, Katastrální pracoviště Svitavy](#)

Zobrazené údaje mají informativní charakter. Platnost dat k 25.09.2023 11:00.

## Informace o pozemku

Parcelní číslo:	<a href="#">1312/1</a>
Obec:	<a href="#">Dolní Újezd [577995]</a>
Katastrální území:	<a href="#">Dolní Újezd u Litomyšle [630292]</a>
Číslo LV:	<a href="#">277</a>
Výměra [m²]:	519
Typ parcely:	Parcela katastru nemovitostí
Mapový list:	<a href="#">KMD</a>
Určení výměry:	Graficky nebo v digitalizované mapě
Druh pozemku:	zahrada



## Vlastníci, jiní oprávnění

Vlastnické právo	Podíl
Sedliský Jaromír, č. p. 553, 56961 Dolní Újezd	

## Způsob ochrany nemovitosti

Název
zemědělský půdní fond

## Seznam BPEJ

BPEJ	Výměra
<a href="#">52514</a>	7
<a href="#">51400</a>	512

## Omezení vlastnického práva

Typ
Věcné břemeno (podle listiny)

## Jiné zápisy

Nejsou evidovány žádné jiné zápisy.

Rozsah, v rámci kterého byl k nemovitosti zapsán evidenční údaj

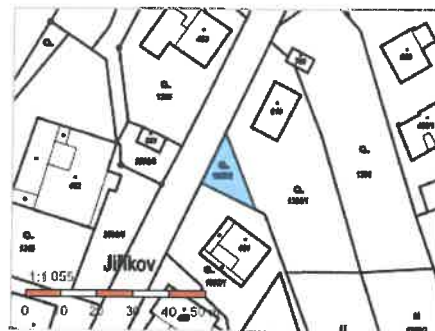
Nemovitost je v územním obvodu, kde státní správu katastru nemovitostí ČR vykonává [katastrální úřad pro Pardubický kraj, Katastrální pracoviště Svitavy](#)

Zobrazené údaje mají informativní charakter. Platnost dat k 25.09.2023 11:00.



## Informace o pozemku

Parcelní číslo: [1307/2](#)  
Obec: [Dolní Újezd \[577995\]](#)  
Katastrální území: [Dolní Újezd u Litomyšle \[630292\]](#)  
Číslo LV: [10001](#)  
Výměra [m<sup>2</sup>]: 131  
Typ parcely: Parcela katastru nemovitostí  
Mapový list: [KMD](#)  
Určení výměry: Graficky nebo v digitalizované mapě  
Druh pozemku: zahrada



## Vlastníci, jiní oprávnění

Vlastnické právo

Podíl

Obec Dolní Újezd, č. p. 281, 56961 Dolní Újezd

## Způsob ochrany nemovitosti

Název

zemědělský půdní fond

## Seznam BPEJ

BPEJ	Výměra
<a href="#">51400</a>	92
<a href="#">52511</a>	39

## Omezení vlastnického práva

Typ

Věcné břemeno (podle listiny)

## Jiné zápisy

Nejsou evidovány žádné jiné zápisy.

Řízení v rámci kterých byl k nemovitosti zápisán cenový údaj

Nemovitost je v územním obvodu, kde státní správu katastru nemovitostí ČR vykonává [Katastrální úřad pro Pardubický kraj, Katastrální pracoviště Svitavy](#)

Zobrazené údaje mají informativní charakter. Platnost dat k 25.09.2023 11:00.

## Informace o pozemku

Parcelní číslo:	<a href="#">1306/1</a>
Obec:	<a href="#">Dolní Újezd [577995]</a>
Katastrální území:	<a href="#">Dolní Újezd u Litomyšle [630292]</a>
Číslo LV:	<a href="#">10001</a>
Výměra [m <sup>2</sup> ]:	1160
Typ parcely:	Parcela katastru nemovitostí
Mapový list:	<a href="#">KMD</a>
Určení výměry:	Graficky nebo v digitalizované mapě
Druh pozemku:	zahrada



## Vlastníci, jiní oprávnění

Vlastnické právo	<a href="#">Podle</a>
Obec Dolní Újezd, č. p. 281, 56961 Dolní Újezd	

## Způsob ochrany nemovitosti

Název
zemědělský půdní fond

## Seznam BPEJ

BPEJ	Výměra
<a href="#">51400</a>	1151
<a href="#">52511</a>	9

## Omezení vlastnického práva

Typ
Věcné břemeno (podle listiny)

## Jiné zápisy

Nejsou evidovány žádné jiné zápisy.

[Pozor!](#) v rámci kterých byl k nemovitosti zapsán cenový údaj

Nemovitost je v územním obvodu, kde státní správu katastru nemovitostí ČR vykonává [Katastrální úřad pro Pardubický kraj, Katastrální pracoviště Svitavy](#)

Zobrazené údaje mají informativní charakter. Platnost dat k 25.09.2023 11:00.

## Informace o pozemku

Parcelní číslo: [1303](#)  
Obec: [Dolní Újezd \[577995\]](#)  
Katastrální území: [Dolní Újezd u Litomyšle \[630292\]](#)  
Číslo LV: [277](#)  
Výměra [m<sup>2</sup>]: 1503  
Typ parcely: Parcela katastru nemovitostí  
Mapový list: [KMD](#)  
Určení výměry: Graficky nebo v digitalizované mapě  
Druh pozemku: zahrada



## Vlastníci, jiní oprávnění

Vlastnické právo

Podíl

Sedliský Jaromír, č. p. 553, 56961 Dolní Újezd

## Způsob ochrany nemovitosti

Název

zemědělský půdní fond

## Seznam BPEJ

BPEJ Výměra

[51400](#) 1503

## Omezení vlastnického práva

Typ

Věcné břemeno (podle listiny)

## Jiné zápisy

Nejsou evidovány žádné jiné zápisy.

✓ [Řazení, v rámci kterých bylo k nemovitosti zapsáno cenové údaje](#)Nemovitost je v územním obvodu, kde státní správu katastru nemovitostí ČR vykonává [Katastrální úřad pro Pardubický kraj, Katastrální pracoviště Svitavy](#)

Zobrazené údaje mají informativní charakter. Platnost dat k 25.09.2023 11:00.

## Informace o pozemku

Parcelní číslo:	<a href="#">2415</a>
Obec:	<a href="#">Dolní Újezd [577995]</a>
Katastrální území:	<a href="#">Dolní Újezd u Litomyšle [630292]</a>
Číslo LV:	<a href="#">10001</a>
Výměra [m <sup>2</sup> ]:	143
Typ parcely:	Parcela katastru nemovitostí
Mapový list:	<a href="#">KMD</a>
Určení výměry:	Graficky nebo v digitalizované mapě
Způsob využití:	ostatní komunikace
Druh pozemku:	ostatní plocha



## Vlastníci, jiní oprávnění

Vlastnické právo

Podíl

Obec Dolní Újezd, č. p. 281, 56961 Dolní Újezd

## Způsob ochrany nemovitosti

Nejsou evidovány žádné způsoby ochrany.

## Seznam BPEJ

Parcela nemá evidované BPEJ.

## Omezení vlastnického práva

Typ

Věcné břemeno (podle listiny)

## Jiné zápisy

Nejsou evidovány žádné jiné zápisy.

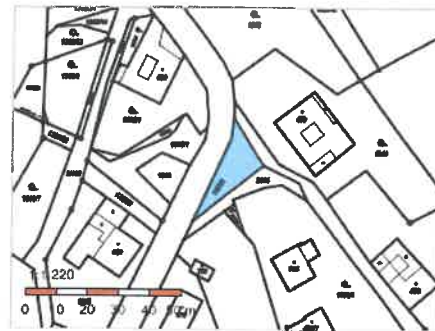
Řízení, v rámci kterých byl k nemovitosti zaplán cenový údaj

Nemovitost je v územním obvodu, kde státní správu katastru nemovitostí ČR vykonává [Katastrální úřad pro Pardubický kraj, Katastrální pracoviště Svitavy](#)

Zobrazené údaje mají informativní charakter. Platnost dat k 25.09.2023 11:00.

## Informace o pozemku

Parcelní číslo:	<a href="#">1367/2</a>
Obec:	<a href="#">Dolní Újezd [577995]</a>
Katastrální území:	<a href="#">Dolní Újezd u Litomyšle [630292]</a>
Číslo LV:	<a href="#">10001</a>
Výměra [m²]:	205
Typ parcely:	Parcela katastru nemovitostí
Mapový list:	<a href="#">KMD</a>
Určení výměry:	Graficky nebo v digitalizované mapě
Způsob využití:	ostatní komunikace
Druh pozemku:	ostatní plocha



## Vlastníci, jiní oprávnění

Vlastnické právo

Podíl

Obec Dolní Újezd, č. p. 281, 56961 Dolní Újezd

## Způsob ochrany nemovitosti

Nejsou evidovány žádné způsoby ochrany.

## Seznam BPEJ

Parcela nemá evidované BPEJ.

## Omezení vlastnického práva

Typ

Věcné břemeno (podle listiny)

## Jiné zápisy

Nejsou evidovány žádné jiné zápisy.

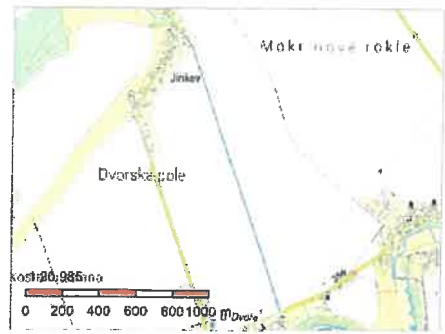
Řízení, v rámci kterých byl k nemovitosti zapsán cenový údaj

Nemovitost je v územním obvodu, kde státní správu katastru nemovitostí ČR vykonává [Katastrální úřad pro Pardubický kraj, Katastrální pracoviště Svitavy](#)

Zobrazené údaje mají informativní charakter. Platnost dat k 25.09.2023 11:00.

## Informace o pozemku

Parcelní číslo:	<a href="#">2412</a>
Obec:	<a href="#">Dolní Újezd [577995]</a>
Katastrální území:	<a href="#">Dolní Újezd u Litomyšle [630292]</a>
Číslo LV:	<a href="#">10001</a>
Výměra [m <sup>2</sup> ]:	10956
Typ parcely:	Parcela katastru nemovitostí
Mapový list:	<a href="#">KMD</a>
Určení výměry:	Graficky nebo v digitalizované mapě
Způsob využití:	ostatní komunikace
Druh pozemku:	ostatní plocha



## Vlastníci, jiní oprávnění

Vlastnické právo

Obec Dolní Újezd, č. p. 281, 56961 Dolní Újezd

Podíl

## Způsob ochrany nemovitosti

Nejsou evidovány žádné způsoby ochrany.

## Seznam BPEJ

Parcela nemá evidované BPEJ.

## Omezení vlastnického práva

Nejsou evidována žádná omezení.

## Jiné zápisy

Nejsou evidovány žádné jiné zápisy.

✓ Řízení v rámci knihyčíslo 171 k nemovitosti zapsán cenový údaj

Nemovitost je v územním obvodu, kde státní správu katastru nemovitostí ČR vykonává [Katastrální úřad pro Pardubický kraj, Katastrální pracoviště Svitavy](#)

Zobrazené údaje mají informativní charakter. Platnost dat k 25.09.2023 11:00.

## Informace o pozemku

Parcelní číslo:	<a href="#">1368/1</a>
Obec:	<a href="#">Dolní Újezd [577995]</a>
Katastrální území:	<a href="#">Dolní Újezd u Litomyšle [630292]</a>
Číslo LV:	<a href="#">528</a>
Výměra [m <sup>2</sup> ]:	570
Typ parcely:	Parcela katastru nemovitostí
Mapový list:	<a href="#">KMD</a>
Určení výměry:	Graficky nebo v digitalizované mapě
Druh pozemku:	zahrada



## Vlastníci, jiní oprávnění

Vlastnické právo

Podíl

SJM Hvězda Emil a Hvězdová Iveta, Jiříkov 24, 57001 Dolní Újezd

## Způsob ochrany nemovitosti

Název

zemědělský půdní fond

## Seznam BPEJ

BPEJ Výměra

[51400](#) 195[52511](#) 375

## Omezení vlastnického práva

Nejsou evidována žádná omezení.

## Jiné zápisy

Nejsou evidovány žádné jiné zápisy.

 Řízení, v rámci kterých byl k nemovitosti zapsán cenový údajNemovitost je v územním obvodu, kde státní správu katastru nemovitostí ČR vykonává [Katastrální úřad pro Pardubický kraj, Katastrální pracoviště Svitavy](#)

Zobrazené údaje mají informativní charakter. Platnost dat k 25.09.2023 11:00.



## Informace o pozemku

Parcelní číslo:	<a href="#">2645</a>
Obec:	<a href="#">Dolní Újezd [577995]</a>
Katastrální území:	<a href="#">Dolní Újezd u Litomyšle [630292]</a>
Číslo LV:	<a href="#">811</a>
Výměra [m²]:	11364
Typ parcely:	Parcela katastru nemovitostí
Mapový list:	<a href="#">KMD</a>
Určení výměry:	Graficky nebo v digitalizované mapě
Způsob využití:	silnice
Druh pozemku:	ostatní plocha



## Vlastníci, jiní oprávnění

Vlastnické právo	Použití
Pardubický kraj, Komenského náměstí 125, Pardubice-Staré Město, 53002 Pardubice	
Hospodaření se svěřeným majetkem kraje	Použití
Správa a údržba silnic Pardubického kraje, Doubravice 98, 53353 Pardubice	

## Způsob ochrany nemovitosti

Nejsou evidovány žádné způsoby ochrany.

## Seznam BPEJ

Parcela nemá evidované BPEJ.

## Omezení vlastnického práva

Nejsou evidována žádná omezení.

## Jiné zápisy

Nejsou evidovány žádné jiné zápisy.

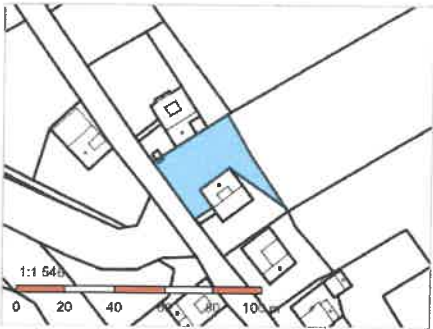
✓ Řízení, v rámci kterých byl k nemovitosti zapsán cenový údaj

Nemovitost je v územním obvodu, kde státní správu katastru nemovitostí ČR vykonává [Katastrální úřad pro Pardubický kraj, Katastrální pracoviště Svitavy](#)

Zobrazené údaje mají informativní charakter. Platnost dat k 25.09.2023 11:00.

Informace o pozemku

Parcelní číslo:	1233/1
Obec:	Dolní Újezd [577995]
Katastrální území:	Dolní Újezd u Litomyšle [630292]
Číslo LV:	43
Výměra [m²]:	916
Typ parcely:	Parcela katastru nemovitostí
Mapový list:	KMD
Určení výměry:	Graficky nebo v digitalizované mapě
Druh pozemku:	zahrada



Vlastníci, jiní oprávnění

Vlastnické právo	Podíl
Lochman Antonín, Jiříkov 21, 57001 Dolní Újezd	1/2
Lochmanová Petra, Jiříkov 21, 57001 Dolní Újezd	1/2

Způsob ochrany nemovitosti

Název
zemědělský půdní fond

Seznam BPEJ

BPEJ	Výměra
51400	916

Omezení vlastnického práva

Typ
Věcné břemeno (podle listiny)
Zákaz zatížení
Zástavní právo smluvní

Jiné zápisy

Typ
Závazek neumožnit zápis nového zást. práva namísto starého
Závazek nezajistit zást. pr. ve výhodnějším pořadí nový dluh

Řízení, v rámci kterých byl k nemovitosti zapnán cenový údaj

Nemovitost je v územním obvodu, kde státní správu katastru nemovitostí ČR vykonává [Katastrální úřad pro Pardubický kraj, Katastrální pracoviště Svitavy](#)

Zobrazené údaje mají informativní charakter. Platnost dat k 25.09.2023 11:00.



Souhlasím(e) se stavebním záměrem „SILNICE III/3594, CHODNÍK PODÉL III/3594, JIŘÍKOV“ na p. p. č. 1421/1; 1421/38; 2424/2; 2593/2; 2593/3; 1307/2; 1306/1; 2415; 1367/2; 2412 v k. ú. Dolní Újezd, za účelem vydání územního souhlasu, územního rozhodnutí, ohlášení stavby, stavebního povolení, příp. společného řízení. Dále souhlasíme s realizací stavby.

Souhlasíme s tím, aby na p. p. č (níže) v k.ú. Dolní Újezd došlo k trvalému odnětí části pozemku ze ZPF:

1421/1	18 m <sup>2</sup>
1421/38	6 m <sup>2</sup>
1307/2	52 m <sup>2</sup>
1306/1	64 m <sup>2</sup>

**O B E C D O L N Í Ú J E Z D**  
 569 61 DOLNÍ ÚJEZD 281  
 IČ: 00276596  
 DIČ: CZ00276596  
 6

PODPIS

✓ *00276596* DNE 16.10.2023

Obec Dolní Újezd, č. p. 281, 56961 Dolní Újezd

vlastník parcely:

Obec Dolní Újezd, č. p. 281, 56961 Dolní Újezd

Sp.zn.: SZ MěÚ Litomyšl 062401/2023  
Č.j.: MěÚ Litomyšl 066725/2023  
Vyřizuje: Ing. Zbyněk Dobiáš, tel.+420 461 653 348

Litomyšl, dne 27.9.2023

## ZÁVAZNÉ STANOVISKO

Odbor výstavby a územního plánování Městského úřadu Litomyšl, jako úřad územního plánování příslušný podle § 6 odst. 1 písm. e) zákona č. 183/2006 Sb., o územním plánování a stavebním řádu (stavební zákon), ve znění pozdějších předpisů (dále jen „stavební zákon“), a § 136 zákona č. 500/2004 Sb., správní řád, ve znění pozdějších předpisů (dále jen „správní řád“) po posouzení žádosti, kterou dne 31.8.2023 podal

**PRODIN a.s., Martina Řezaninová, IČO 25292161, K Vápence č.p. 2745, Zelené Předměstí,  
530 02 Pardubice 2,**

(dále jen „žadatel“), ve věci záměru

### **Silnice III/35940, chodník podél III/35940**

na pozemku parc. č. 2411, 1421/1, 1421/38, 1421/22, 1419/125, 1334/4, 2424/2, 2593/2, 2593/3, 1350, 1312/1, 1307/2, 1306/1, 1303, 2415, 1367/2 v katastrálním území Dolní Újezd u Litomyšle vydává podle § 96b stavebního zákona a § 136 a § 149 odst. 1 a 2 správního řádu toto závazné stanovisko:

#### **záměr je přípustný**

z hlediska souladu s politikou územního rozvoje a s územně plánovací dokumentací a z hlediska uplatňování cílů a úkolů územního plánování.

Záměr obsahuje:

- Jedná se o rekonstrukci komunikace a výstavby chodníku v intravilánu obce Jiříkov (část obce Dolní újezd) v přibližné délce 1 km.
- SO 101 - Jedná se o komunikaci III. třídy s označením III/35940. Součástí záměru je rekonstrukce křižovatky se silnicí III/35840 a části této komunikace v délce přibližně 54 m z důvodu úpravy svahování a osazení zádržného systému. Jedná se o rekonstrukci již umístěné stavby se zlepšením konkrétních parametrů pro zvýšení bezpečnosti provozu. Veškeré sjezdy jsou stávající a v rámci stavby nedojde k jejich rozšíření.
- SO 102 - novostavba chodníku podél této komunikace vč. autobusových nástupišť. Chodník je plně v souladu s vyhláškou 398/2009 Sb.
- Součástí dokumentace je částečné zatrubnění silničního příkopu.

#### **Odůvodnění:**

Záměr byl dne 31.8.2023 předložen orgánu územního plánování k vydání závazného stanoviska.

Úřad územního plánování přezkoumal záměr podle § 96b odst. 3 stavebního zákona a shledal, že vydání rozhodnutí nebo jiného úkonu podle části třetí hlavy III dílů 4 a 5, § 126, 127, 129 odst. 2 a 3 stavebního zákona nebo podle zvláštního zákona závisí na posouzení jím vyvolané změny v území a že záměr je přípustný z hlediska souladu s politikou územního rozvoje a územně plánovací dokumentací a z hlediska uplatňování cílů a úkolů územního plánování.

**Posouzení souladu záměru s politikou územního rozvoje** (Politika územního rozvoje ve znění její Aktualizace č. 6 - závazná od 1.9.2023):

Záměr byl posouzen z hlediska platné Politiky územního rozvoje České republiky; žádná omezení z tohoto dokumentu pro tento záměr nevyplynou.

**Posouzení souladu záměru se zásadami územního rozvoje (Zásady územního rozvoje Pardubického kraje ve znění jejich Aktualizace č. 3 - nabyly účinnosti dne 12.9.2020):**

Záměr byl posouzen z hlediska platných Zásad územního rozvoje Pardubického kraje; žádná omezení z tohoto dokumentu pro tento záměr nevyplynou.

**Posouzení souladu záměru s územním plánem (Územní plán Dolní Újezd - nabyt účinnosti 10.3.2018):**

Záměr se dle platného územního plánu Dolní Újezd nachází částečně v zastavěném území a částečně v zastavitelné ploše a je umístěn do těchto funkčních ploch: SV plochy smíšené obytné – venkovské, OV plochy občanského vybavení – veřejná infrastruktura, DS plochy dopravní infrastruktury – silniční, PV plochy veřejných prostranství – veřejná prostranství.

Pro funkční plochy smíšené obytné – venkovské SV je stanoveno mj. toto:

- přípustné jsou: nezbytné trasy, plochy a stavby technického vybavení; příslušné komunikace pěší, cyklistické, motorové; dopravní plochy a zařízení;
- nepřípustné jsou: stavby pro výrobu a podnikatelské aktivity s negativními vlivy na životní a obytné prostředí; stavby a plochy pro smíšenou výrobu a zemědělskou výrobu s negativními vlivy na životní prostředí nad mez přípustnou; stavby a plochy pro skladování, ukládání a odstraňování odpadů; stavby pro skladování a manipulaci s materiály a výrobky, stavby pro velkoobchod; vícepodlažní a hromadné garáže a garáže pro nákladní vozidla; veškeré další stavby a činnosti, jejichž negativní účinky na životní prostředí překračují limity uvedené v příslušných předpisech nad přípustnou míru (ve smyslu platné legislativy, viz odůvodnění ÚP); veškeré stavby, jejichž hmotové řešení by nevhodně narušovalo tradiční panorama obce a tvořilo konkurenci historickým dominantám; stavby, zařízení a jiná opatření pro těžbu nerostů.

Pro funkční plochy občanského vybavení – veřejná infrastruktura OV je stanoveno mj. toto:

- přípustné jsou: nezbytné plochy a liniové stavby technického vybavení; příslušné komunikace pěší, cyklistické a motorové;
- nepřípustné jsou: bytová výstavba; objekty a plochy zemědělské a průmyslové výroby; stavby, zařízení a jiná opatření pro těžbu nerostů.

Pro funkční plochy dopravní infrastruktury – silniční DS je stanoveno mj. toto:

- hlavní využití: plochy a koridory silniční dopravy;
- přípustné jsou: plochy silnic I.-III. tř., místních a obslužných komunikací, včetně souvisejících ploch (náspy, zářezy, opěrné zdi, mosty, doprovodná zeleň); plochy dopravy v klidu; čerpací stanice pohonných hmot; cyklistické stezky; zálivy zastávek hromadné dopravy, odpočívadla, protihluková opatření; městský mobiliář a drobná architektura; zeleň liniová a plošná; stavby a plochy nezbytné k obsluze území; vodní plochy a toky; liniové stavby a plochy technického vybavení;
- nepřípustné jsou: činnosti, děje a zařízení, které narušují hlavní využití; stavby, zařízení a jiná opatření pro těžbu nerostů.

Pro funkční plochy veřejných prostranství – veřejná prostranství PV je stanoveno mj. toto:

- přípustné jsou: veřejná prostranství; plochy a koridory silniční dopravy a dopravy v klidu; komunikace pěší, cyklistické a účelové; stavby a plochy nezbytné k obsluze plochy; trasy liniové technické vybavenosti;
- nepřípustné jsou: veškeré stavby neuvedené výše jako přípustné nebo podmíněně přípustné.

Posuzovaný stavební záměr je v souladu s územním plánem Dolní Újezd, neboť je v souladu s podrobnými podmínkami pro využití ploch smíšených obytných – venkovských SV, občanského vybavení – veřejná infrastruktura OV, dopravní infrastruktury – silniční DS a veřejných prostranství – veřejná prostranství PV posuzovaný stavební záměr respektuje podmínky prostorového uspořádání stanovené pro tuto plochu a další stanovené požadavky, jak vyplývá z porovnání popisu posuzovaného záměru a konkrétních požadavků stanovených tímto územním plánem.

**Posouzení souladu navrhovaného záměru s cíli a úkoly územního plánování:**

Úřad územního plánování posuzoval záměr jenom ve vztahu k těm cílům a úkolům, které jsou k záměru relevantní.

K jednotlivým cílům a úkolům úřad územního plánování uvádí následující:

K ustanovení § 18 odst. 1 stavebního zákona: záměrem nebude narušen vyvážený vztah podmínek pro příznivé životní prostředí, pro hospodářský rozvoj a pro soudržnost společenství obyvatel území ani nebudou ohrožovány podmínky života generací budoucích.

K ustanovení § 18 odst. 2 stavebního zákona: záměr je v souladu předpoklady pro udržitelný rozvoj území a nenarušuje soulad veřejných a soukromých zájmů na rozvoji území.

K ustanovení § 18 odst. 3 stavebního zákona: záměr není v rozporu s jinými veřejnými i soukromými záměry ani s veřejnými zájmy vyplývajícími ze stavebního zákona a zvláštních právních předpisů.

K ustanovení § 18 odst. 4 stavebního zákona: úřad územního plánování vzal v úvahu naplnění podmínek pro hospodárné využití zastavěného území a zajištění ochrany nezastavěného území a nezastavitelných pozemků.

K ustanovení § 18 odst. 5 stavebního zákona: záměr se neumisťuje do nezastavěného území.

K ustanovení § 19 odst. 1 písm. a) stavebního zákona: záměr nenarušuje přírodní, kulturní a civilizační hodnoty území.

K ustanovení § 19 odst. 1 písm. b) stavebního zákona: záměr je v souladu s koncepcí rozvoje obce.

K ustanovení § 19 odst. 1 písm. c) stavebního zákona: záměr není zdrojem problémů či rizik nepřiměřených poměrům v území.

K ustanovení § 19 odst. 1 písm. d) stavebního zákona: úřad územního plánování vzal v úvahu to, zda navržený záměr vyhovuje urbanistickým, architektonickým a estetickým požadavkům na využívání a prostorové uspořádání území s ohledem na podmínky v území a na jeho charakter.

K ustanovení § 19 odst. 1 písm. i) stavebního zákona: předmětný záměr rekonstrukce silnice a výstavby chodníku je v souladu s cílem územního plánování pro obnovu a rozvoj sídelní struktury a pro kvalitní bydlení.

K ustanovení § 19 odst. 1 písm. k) stavebního zákona: záměr není v rozporu s podmínkami pro hospodárné vynakládání prostředků z veřejných rozpočtů na změny v území.

K ustanovení § 19 odst. 2 stavebního zákona: záměr respektuje vyhodnocení vlivů na udržitelný rozvoj území.

Úřad územního plánování posuzoval soulad záměru s územně analytickými podklady. Z aktuálních územně analytických podkladů ORP Litomyšl nevyplývají pro posuzovaný záměr žádná omezení.

Platné Územně analytické podklady pořizované Krajským úřadem Pardubického kraje záměr v jím dotčeném území neřeší.

Úřad územního plánování tedy došel k závěru, že posuzovaný stavební záměr je z výše uvedených důvodů v souladu s cíli a úkoly územního plánování.

Podklady pro vydání závazného stanoviska:

- žádost o vydání závazného stanoviska ze dne 31.8.2023,
- dokumentace, zpracoval Ing. Daniel Gabrle (ČKAIT 0602936), Prodin a.s., K Vápence 2745, 530 02 Pardubice v 06/2023 pod zak. č. 3111-22-016,
- Politika územního rozvoje ve znění její Aktualizace č. 6 - závazná od 1.9.2023,
- Zásady územního rozvoje Pardubického kraje ve znění jejich Aktualizace č. 3 - nabyly účinnosti dne 12.9.2020,
- Územní plán Dolní Újezd (nabyl účinnosti 10.3.2018)
- Územně analytické podklady pořizované Krajským úřadem Pardubického kraje,
- Územně analytické podklady ORP Litomyšl.

Závazné stanovisko platí 2 roky ode dne vydání. Závazné stanovisko nepozbývá platnosti,

- a) bylo-li na základě žádosti podané v době jeho platnosti vydáno územní rozhodnutí, společné povolení nebo jiné obdobné rozhodnutí podle jiného zákona a toto rozhodnutí nabylo právní moci,
- b) byla-li na základě návrhu veřejnoprávní smlouvy nahrazující územní rozhodnutí nebo společné povolení podaného v době jeho platnosti uzavřena veřejnoprávní smlouva a tato veřejnoprávní smlouva nabyla účinnosti, nebo

- c) nabyli-li právních účinků územní souhlas nebo společný územní souhlas anebo souhlas s provedením ohlášeného stavebního záměru vydaný k oznámení stavebního záměru učiněného v době platnosti závazného stanoviska.

RNDr. Michala Vavřínová  
vedoucí odboru výstavby  
a územního plánování

**Obdrží:**

navrhovatelé (doručenka)

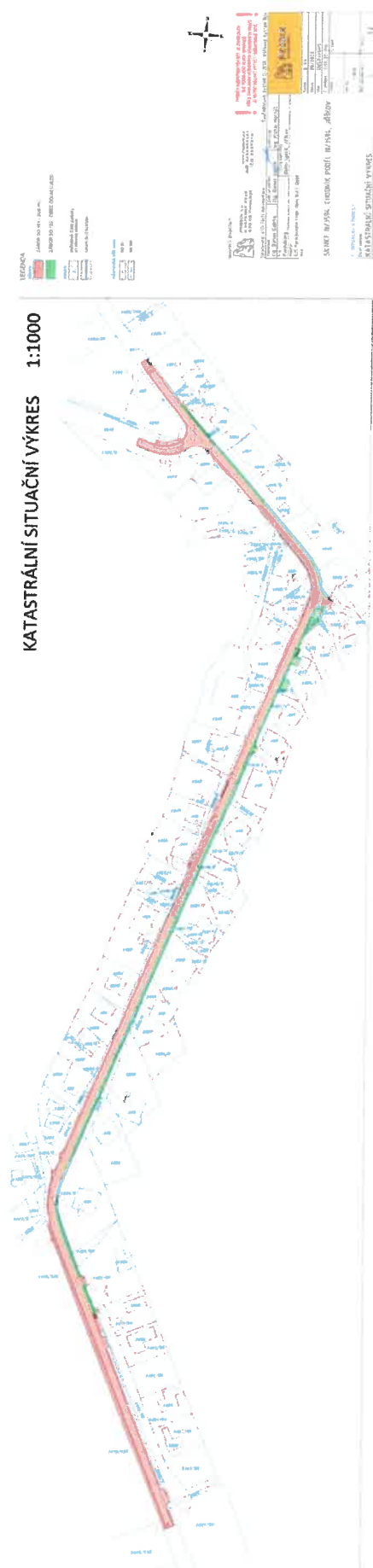
PRODIN a.s., IDDS: wrjftqq

sídlo: K Vápence č.p. 2745, Zelené Předměstí, 530 02 Pardubice 2



### Přílohy:

- situace



Informace o datové zprávě		ID zprávy: 1247313093	
Odesílatel			
Název	Město Litomyšl, Bří Šťastných 1000, Litomyšl-Město, 57001 Litomyšl, CZ		
ID schránky	x4cbvs8	Typ schránky	OVM
Příjemce			
Název	PRODIN a.s., K Vápence 2745, Zelené Předměstí, 53002 Pardubice, CZ		
ID schránky	wrjftqq	Dodáno	27.9.2023 16:25:46
		Doručeno	27.9.2023 23:07:04
Obecné informace			
Věc	závazné stanovisko - kladné		
Zmocnění	/ §	odstavec	písmeno
Naše č.j.	MěÚ Litomyšl 066725/2023		
Naše sp.zn.	SZ MěÚ Litomyšl 062401/2023/02		
Vaše č.j.			
Vaše sp.zn.			
K rukám			
Do vl.rukou	<input type="checkbox"/>	Zakázat doruč.fikcí	<input type="checkbox"/>
Stav zprávy	zpráva byla doručena přihlášením (zapsán čas doručení)		
Přílohy			
2023-062401.pdf			528 kb

# M ě s t s k ý ú ř a d L i t o m y š l

odbor životního prostředí, Brří Šťastných 1000, 570 20 Litomyšl

tel.: 461 653 333, fax.: 461 612 218, mail: [podatelna@litomysl.cz](mailto:podatelna@litomysl.cz), [www.litomysl.cz](http://www.litomysl.cz)

Č.j. MěÚ Litomyšl 062398/2023

SZ MěÚ Litomyšl 062398/2023 ZP/Jan/S

VYŘIZUJE : Jansová Zdislava

TELEFON: 461 653 423

E-MAIL: [zdislava.jansova@litomysl.cz](mailto:zdislava.jansova@litomysl.cz)

DATUM: 2023-09-14

**Žadatel:** PRODIN a.s., K Vápence 2745, 530 02 Pardubice

Odbor životního prostředí Městského úřadu Litomyšl v souladu s ustanovením § 154 zákona č. 500/2004 Sb., správní řád, v platném znění, vydává toto

## **souhrnné stanovisko odboru životního prostředí**

na základě žádosti o vyjádření ze dne 31.8.2023 k záměru „**Oprava silnice, nové chodníky včetně zatrubnění, výstavba dešťové kanalizace a obnova stávající kanalizace**“ v k.ú. Dolní Újezd u Litomyšle. Po prošetření předložených podkladů odbor životního prostředí MěÚ Litomyšl vydává toto stanovisko:

### **- z hlediska vodního hospodářství (Ing. Říha)**

- Je třeba respektovat ochranné pásmo vodovodu.

### **- z hlediska lesního hospodářství a myslivosti ( Ing. Havranová )**

- bez připomínek

### **- z hlediska ochrany přírody a rybářství ( Mgr. Laška )**

- V předložené PD je řešena ochrana dřevin rostoucích mimo les pouhým obecným odkazem na normy týkající se ochrany dřevin, v koordinační situaci však není přítomnost dřevin reflektována. Ochrana dřevin však musí být v PD řešena konkrétně, např. i vzhledem k parametrům jednotlivých dřevin a zároveň by mělo být z PD zřejmé, jak bude zajištěno např. odvodnění komunikace, pokud by výkopem došlo k poškození dřevin.

V případě stromů, které mohou být stavbou dotčeny, je nutné vyřešit jejich ochranu (ust. § 7 odst. 1 zákona č. 114/1992 Sb.). **Stavba bude navržena a následně realizována v souladu se standardem péče o přírodu a krajinu SPPK A01 002:2017 OCHRANA DŘEVIN PŘI STAVEBNÍ ČINNOSTI. Standard** stavbu je možné realizovat pouze tak, aby nedošlo k poškození dřevin, které by způsobilo podstatné nebo trvalé snížení ekologických nebo společenských funkcí dřevin nebo bezprostředně či následně **je k dispozici na stránkách Agentury ochrany přírody a krajiny České republiky <http://standardy.nature.cz/>**. Prvním krokem při zpracování projektové dokumentace má být zhodnocení a výběr dřevin pro ochranu, následně je nutné provést dendrologický průzkum v hranicích staveniště a stanovení rozsahu chráněného kořenového prostoru. Přesnou kategorii lze stanovit až na základě výsledků

dendrologického a zoologického průzkumu stromu. Podle zařazení do kategorie bude stanoven chráněný kořenový prostor stromu. V chráněném kořenovém prostoru nesmí být prováděna výkopová činnost (bez ohledu na hloubku výkopu a jeho provedení).

**Dřeviny je nutné zakreslit do mapy v souladu i s průmětv korun, do PD doplnit jejich konkrétní ochranu dle výše citovaného standardu a PD předložit k novému posouzení.**

**- z hlediska ochrany ZPF ( p. Jansová )**

- Je třeba požádat o závazné stanovisko k vynětí ze ZPF.

**- z hlediska odpadového hospodářství ( Ing. Pandulová )**

- S předloženým záměrem z hlediska odpadového hospodářství souhlasíme za předpokladu splnění následujících povinností, které vyplývají ze zákona o odpadech a jeho prováděcích právních předpisů:

1) Při nakládání se stavebními a demoličními odpady je třeba dodržovat ust. § 42 vyhl. MŽP č. 273/2021 Sb., o podrobnostech nakládání s odpady, ve znění pozdějších předpisů.

2) Doklady o způsobu využití případně odstranění odpadů vzniklých při stavebních činnostech předloží stavebník ke kolaudaci stavby.

Upozornění:

Zákon č. 541/2020 Sb., o odpadech, v § 15 odst. 2 písm. c) stanovuje pro původce odpadu novou povinnost mít uzavřenou písemnou smlouvu na předávání komunálních odpadů a stavebních a demoličních odpadů do odpadového zařízení v odpovídajícím množství před jejich vznikem.

**- z hlediska ochrany ovzduší ( Ing. Pandulová )**

- bez připomínek

Předložená žádost byla posouzena z hledisek zájmů chráněných těmito předpisy:

- zákonem 254/2001 Sb., o vodách v platném znění
- zákonem 289/1995 Sb., o lesích v platném znění
- zákonem 449/2001 Sb., o myslivosti v platném znění
- zákonem 334/1992 Sb., o ochraně zemědělského půdního fondu v platném znění
- zákonem 114/1992 Sb., o ochraně přírody a krajiny v platném znění
- zákonem 99/2004 Sb., o rybářství v platném znění
- zákonem 201/2012 Sb., o ochraně ovzduší v platném znění
- zákonem 541/2020 Sb., o odpadech v platném znění

**Toto vyjádření k výše uvedenému záměru není rozhodnutím ve smyslu správního řádu, a proto se nelze proti němu odvolat, nenahrazuje závazná stanoviska dotčených orgánů ve smyslu § 149, odst. 1 správního řádu, popřípadě jejich vyjádření a rozhodnutí podle zvláštních zákonů.**

Ing. Olga Paclíková  
vedoucí odboru životního prostředí

v zastoupení  
Zdislava Jansová  
referent odboru

<b>Informace o datové zprávě</b>		ID zprávy: 1241616906	
<b>Odesílatel</b>			
Název	Město Litomyšl, Bří Šťastných 1000, Litomyšl-Město, 57001 Litomyšl, CZ		
ID schránky	x4cbvs8	Typ schránky	OVM
<b>Příjemce</b>			
Název	PRODIN a.s., K Vápence 2745, Zelené Předměstí, 53002 Pardubice, CZ		
ID schránky	wrjftqq	Dodáno	14.9.2023 08:06:09
		Doručeno	14.9.2023 08:09:02
<b>Obecné informace</b>			
Věc	Souhrnné stanovisko		
Zmocnění	/ §	odstavec	písmeno
Naše č.j.	MěÚ Litomyšl 064707/2023		
Naše sp.zn.	SZ MěÚ Litomyšl 062398/2023/02		
Vaše č.j.			
Vaše sp.zn.			
K rukám			
Do vl.rukou	<input type="checkbox"/>	Zakázat doruč.fkci	<input type="checkbox"/>
Stav zprávy	zpráva byla doručena přihlášením (zapsán čas doručení)		
<b>Přílohy</b>			
062398.pdf		248 kb	

# MĚSTSKÝ ÚŘAD LITOMYŠL

odbor životního prostředí, Brí Šťastných 1000, 570 20 Litomyšl

tel.: 461 653 333, fax.: 461 612 218, mail: [podatelna@litomysl.cz](mailto:podatelna@litomysl.cz), [www.litomysl.cz](http://www.litomysl.cz)

Čj.: MěÚ Litomyšl 000577/2024

SZ MěÚ Litomyšl 088506/2023 ZP/Jan/So

VYŘIZUJE : Jansová Zdislava

TELEFON: 461 653 423

E-MAIL: [zdislava.jansova@litomysl.cz](mailto:zdislava.jansova@litomysl.cz)

DATUM: 2024-01-04

**Žadatel: Správa a údržba silnic Pardubického kraje, Doubravice 98, 533 53 Pardubice**

## **ZÁVAZNÉ STANOVISKO - SOUHLAS K ODNĚTÍ ZEMĚDĚLSKÉ PŮDY ZE ZEMĚDĚLSKÉHO PŮDNÍHO FONDU**

Městský úřad Litomyšl, odbor životního prostředí, jako věcně a místně příslušný orgán státní správy na úseku ochrany zemědělského půdního fondu dle § 7 odst. 2 zákona č. 128/2000 Sb., o obcích v platném znění a dle § 15 písmene j) zákona č. 334/1992 Sb., o ochraně zemědělského půdního fondu v platném znění, na základě podané žádosti

I. u d ě l u j e ž a d a t e l i - Správa a údržba silnic Pardubického kraje, IČ 00085031, sídlo Doubravice 98, 533 53 Pardubice **s o u h l a s** k trvalému odnětí zemědělské půdy ze zemědělského půdního fondu o celkové výměře 0,0152 ha za účelem stavby silnice III/3594, chodník podél III/3594, Jiříkov v rozsahu pozemků viz níže v k.ú. Dolní Újezd u Litomyše dle přiloženého zákresu v mapě katastru nemovitostí.

Pozemky dle KN:

k.ú. : **Dolní Újezd u Litomyše**

p.č. : **1421/1** část o výměře **0,0017 ha** druh pozemku orná půda

p.č. : **1421/38** část o výměře **0,0001 ha** druh pozemku orná půda

p.č. : **1421/22** část o výměře **0,0014 ha** druh pozemku orná půda

p.č. : **1419/125** část o výměře **0,0099 ha** druh pozemku orná půda

p.č. : **1334/4** část o výměře **0,0001 ha** druh pozemku zahrada

p.č. : **1350** část o výměře **0,0015 ha** druh pozemku zahrada

p.č. : **1368/1** část o výměře **0,0005 ha** druh pozemku zahrada

**celkem 0,0152 ha**

II. V zájmu ochrany zemědělského půdního fondu se ukládají žadateli – Správa a údržba silnic Pardubického kraje, sídlo Doubravice 98, 533 53 Pardubice - tato opatření a podmínky:

**1) Skrývka kulturních vrstev půdy z odnímaných pozemků**

Dle ust. § 8 odst. 1 písm. a) zákona podle předběžné bilance zajistí žadatel (ten, v jehož zájmu je souhlas vydán) provedení skrývky kulturních vrstev půdy v rozsahu odnětí půdy ze zemědělského půdního fondu (0,0152 ha). V tomto případě nebude skrývka nařízena neboť na odnímané ploše je již stavba komunikace včetně travnatého příkopu. Na dotčených částech pozemků již nejsou zeminy zemědělské půdy vhodné ke skrývce.

**2) V terénu budou viditelně označeny hranice odsouhlaseného záboru zem. půdy a zajistíte její nepřekročení.**

**3) Učiníte opatření k zabránění úniku pevných, kapalných a plyných látek poškozujících zem. půdní fond a jeho vegetační kryt.**

**4) Po dokončení výstavby, stavbu nechat geom. zaměřit a zábor zemědělské půdy uvést do souladu se skutečností.**

## **5)Odvod**

Dle ustanovení § 11a odst.1. písm. b) zákona, se nestanoví odvody za trvalé vynětí zemědělské půdy pro stavbu místní komunikace včetně příslušenství.

**Žadatel je povinen orgánu ochrany zemědělského půdního fondu příslušnému k rozhodnutí o odvodech a orgánu ochrany zemědělského půdního fondu, který vydal souhlas s odnětím:**

**a) doručit kopii pravomocného rozhodnutí, pro které je souhlas s odnětím podkladem, nebo rozhodnutí o souhlasu (§21), a to do 6 měsíců ode dne nabytí právní moci**

**b) písemně oznámit zahájení realizace záměru a to nejpozději 15 dnů před jejím zahájením.**

## **III.Odůvodnění:**

Na základě posouzení předložených podkladů došel orgán ochrany zemědělského půdního fondu k závěru, že stavbu silnice na předmětných pozemcích v k.ú. Dolní Újezd u Litomyšle, za předpokladu splnění výše uvedených podmínek, může být půda odňata ze zemědělského půdního fondu. Navržené trvalé odnětí půdy ze zemědělského půdního fondu se dotkne půdy s BPEJ 5.25.14, 5.14.00 dle Vyhlášky Ministerstva životního prostředí České republiky č.48/2011 o stanovení tříd ochrany. Řešený stavební záměr je v souladu s územně plánovací dokumentací.

## **IV. Poučení**

Tento souhlas není rozhodnutím vydaným ve správním řízení. Souhlas k odnětí půdy ze zemědělského půdního fondu vydaný podle § 9 odst. 8 pro záměr vyžadující povolení podle zvláštních právních předpisů je závaznou součástí rozhodnutí, která budou ve věci vydána podle zvláštních předpisů. Žadatel je povinen plnit podmínky v něm stanovené ode dne, kdy tato rozhodnutí nabyla právní moci, případně ve lhůtách v nich určených. Platnost vydaného souhlasu je totožná s platností těchto rozhodnutí a prodlužuje se současně s prodloužením jejich platnosti podle zvláštních předpisů. Případná změna oproti schválenému souhlasu podléhá řízení o změně rozhodnutí vydaných dle zvláštních předpisů a změně souhlasu k odnětí půdy ze zemědělského půdního fondu. Souhlas s odnětím zemědělské půdy ze zemědělského půdního fondu pozbývá platnosti uplynutím 3 let ode dne jeho oznámení žadateli, nestal-li se podkladem pro řízení podle zvláštních právních předpisů.

Upozorňuji správní orgán rozhodující ve výše uvedené věci podle § 10 odst. 1 zákona i na povinnost převzít výrokovou část tohoto souhlasu (tučně vtištěnou) do svého rozhodnutí.

Žadatel je povinen plnit podmínky v souhlase stanovené ode dne, kdy tato rozhodnutí nabyla právní moci, popřípadě ve lhůtách v nich určených.

Proti tomuto závaznému stanovisku nelze podat odvolání. V souladu s ustanovením § 149 správního řádu lze podat odvolání do správního rozhodnutí, pro které je toto závazné stanovisko vydáno.

Ing. Olga Paclíková  
vedoucí odboru životního prostředí

v zastoupení  
Zdislava Jansová  
referent odboru

## **Obdrží:**

Správa a údržba silnic Pardubického kraje, sídlo Doubravice 98, 533 53 Pardubice



<b>Informace o datové zprávě</b>		ID zprávy: 1293950587	
<b>Odesílatel</b>			
Název	Město Litomyšl, Bří Šťastných 1000, Litomyšl-Město, 57001 Litomyšl, CZ		
ID schránky	x4cbvs8	Typ schránky	OVM
<b>Příjemce</b>			
Název	PRODIN a.s., K Vápence 2745, Zelené Předměstí, 53002 Pardubice, CZ		
ID schránky	wrjftqq	Dodáno	4.1.2024 10:11:03
		Doručeno	4.1.2024 10:33:35
<b>Obecné informace</b>			
Věc	Souhlas k vynětí silnice		
Zmocnění	/ §	odstavec	písmeno
Naše č.j.	MěÚ Litomyšl 000577/2024		
Naše sp.zn.	SZ MěÚ Litomyšl 088506/2023/02		
Vaše č.j.			
Vaše sp.zn.			
K rukám			
Do vl.rukou	<input type="checkbox"/>	Zakázat doruč.fikcí	<input type="checkbox"/>
Stav zprávy	zpráva byla doručena přihlášením (zapsán čas doručení)		
<b>Přílohy</b>			
kom. III3594,Jiříkov.pdf		299 kb	

2) V terénu budou viditelně označeny hranice odsouhlaseného záboru zem. půdy a zajistíte její nepřekročení.

- 3) Učiníte opatření k zabránění úniku pevných, kapalných a plyných látek poškozujících zem. půdní fond a jeho vegetační kryt.
- 4) Po dokončení výstavby, stavbu nechat geom. zaměřit a zábor zemědělské půdy uvést do souladu se skutečností.

### 5) Odvod

Dle ustanovení § 11a odst.1. písm. b) zákona, se nestanoví odvody za trvalé vynětí zemědělské půdy pro stavbu místní komunikace včetně příslušenství.

Žadatel je povinen orgánu ochrany zemědělského půdního fondu příslušnému k rozhodnutí o odvodech a orgánu ochrany zemědělského půdního fondu, který vydal souhlas s odnětím:

- a) doručit kopii pravomocného rozhodnutí, pro které je souhlas s odnětím podkladem, nebo rozhodnutí o souhlasu (§21), a to do 6 měsíců ode dne nabytí právní moci
- b) písemně oznámit zahájení realizace záměru a to nejpozději 15 dnů před jejím zahájením.

### III. Odůvodnění:

Na základě posouzení předložených podkladů došel orgán ochrany zemědělského půdního fondu k závěru, že stavbu silnice na předmětných pozemcích v k.ú. Dolní Újezd u Litomyšle, za předpokladu splnění výše uvedených podmínek, může být půda odňata ze zemědělského půdního fondu. Navržené trvalé odnětí půdy ze zemědělského půdního fondu se dotkne půdy s BPEJ 5.25.11, 5.14.00 dle Vyhlášky Ministerstva životního prostředí České republiky č.48/2011 o stanovení tříd ochrany. Řešení stavební záměr je v souladu s územně plánovací dokumentací.

### IV. Poučení

Tento souhlas není rozhodnutím vydaným ve správním řízení. Souhlas k odnětí půdy ze zemědělského půdního fondu vydaný podle § 9 odst. 8 pro záměr vyžadující povolení podle zvláštních právních předpisů je závaznou součástí rozhodnutí, která budou ve věci vydána podle zvláštních předpisů. Žadatel je povinen plnit podmínky v něm stanovené ode dne, kdy tato rozhodnutí nabyla právní moci, případně ve lhůtách v nich určených. Platnost vydaného souhlasu je totožná s platností těchto rozhodnutí a prodlužuje se současně s prodloužením jejich platnosti podle zvláštních předpisů. Případná změna oproti schválenému souhlasu podléhá řízení o změně rozhodnutí vydaných dle zvláštních předpisů a změně souhlasu k odnětí půdy ze zemědělského půdního fondu. Souhlas s odnětím zemědělské půdy ze zemědělského půdního fondu pozbývá platnosti uplynutím 3 let ode dne jeho oznámení žadateli, nestal-li se podkladem pro řízení podle zvláštních právních předpisů.

Upozorňuji správní orgán rozhodující ve výše uvedené věci podle § 10 odst. 1 zákona i na povinnost převzít výrokovou část tohoto souhlasu (tučně výtiskem) do svého rozhodnutí.

Žadatel je povinen plnit podmínky v souhlase stanovené ode dne, kdy tato rozhodnutí nabyla právní moci, popřípadě ve lhůtách v nich určených.

Proti tomuto závaznému stanovisku nelze podat odvolání. V souladu s ustanovením § 149 správního řádu lze podat odvolání do správního rozhodnutí, pro které je toto závazné stanovisko vydáno.

Ing. Olga Paclíková  
vedoucí odboru životního prostředí

v zastoupení  
Zdislava Jansová  
referent odboru

### Obdrží:

Obec Dolní Újezd, Dolní Újezd 281, 569 61 Dolní Újezd u Litomyšle

<b>Informace o datové zprávě</b>		ID zprávy: 1293950618	
<b>Odesílatel</b>			
Název	Město Litomyšl, Bří Štastných 1000, Litomyšl-Město, 57001 Litomyšl, CZ		
ID schránky	x4cbvs8	Typ schránky	OVM
<b>Příjemce</b>			
Název	PRODIN a.s., K Vápence 2745, Zelené Předměstí, 53002 Pardubice, CZ		
ID schránky	wrjftqq	Dodáno	4.1.2024 10:11:04
		Doručeno	4.1.2024 10:33:35
<b>Obecné informace</b>			
Věc	Souhlas k vynětí chodník		
Zmocnění	/ §	odstavec	písmeno
Naše č.j.	MěÚ Litomyšl 000593/2024		
Naše sp.zn.	SZ MěÚ Litomyšl 088508/2023/02		
Vaše č.j.			
Vaše sp.zn.			
K rukám			
Do vl.rukou	<input type="checkbox"/>	Zakázat doruč.fikcí	<input type="checkbox"/>
Stav zprávy	zpráva byla doručena přihlášením (zapsán čas doručení)		
<b>Přílohy</b>			
chod. III3594,Jiřikov.pdf		300 kb	

TELEFON 495 088 111  
E-MAIL podatelna@pla.cz  
IČO 70890005  
DIČ CZ70890005  
IDDS dbyt8g2  
Obchodní rejstřík vedený u KS v Hradci Králové,  
oddíl A, vložka 9473

PRODIN a.s.

Jiráskova 169

530 02 Pardubice

VÁŠ DOPIS Č.J. / ZE DNE

ČÍSLO JEDNACÍ  
PLa/2023/048811

VYŘIZUJE/LINKA  
Petra Kacáková/671

HRADEC KRÁLOVÉ  
29.11.2023

## **Silnice III/3594, chodník podél III/3594, Jiříkov**

Dne 27.10.2023 jsme obdrželi Vaši žádost o stanovisko k dokumentaci (DUSP+PDPS, Prodin a.s., 06/2023) na výše uvedenou akci. Podle předložené dokumentace se jedná o rekonstrukci komunikace a výstavby chodníku v intravilánu obce Jiříkov (část obce Dolní újezd) v přibližné délce 1 km. Součástí dokumentace je částečné zatrubnění silničního příkopu (SO 301). Součástí rekonstrukce je křižovatka se silnicí III/35840, kde dojde ke zlepšení parametrů a úpravě poloměru nároží v délce přibližně 50 m od křižovatky.

### **SO 301 – Výstavba dešťové kanalizace**

- Dešťová kanalizace D1 - v rámci rekonstrukce celého silničního prostoru na jižním okraji zástavby, kde v místě stávajícího příkopu má vzniknout nový chodník, bude silniční příkop zatrubněn. V místě napojení na stávající propustek bude umístěna revizní průtoková šachta Š1. Nové potrubí DN600 bude nasunuto do stávajícího propustku. V místě stávajícího příkopu bude dále položeno kanalizační potrubí Ultra Cor SN12 DN600 v celkové délce 60,5 m. V koncovém úseku bude potrubí napojeno do horské vpusti (součást SO 101).
- Dešťová kanalizace D2 - v rámci rekonstrukce celého silničního prostoru na severním okraji zástavby, kde v místě stávajícího příkopu má vzniknout nový chodník, bude silniční příkop zatrubněn. Stávající propustek DN400 pod komunikací bude odstraněn. Bude položeno nové potrubí Ultra CoR SN12 DN400 v délce 9,0 m, které bude obetonováno.

**SO 302 Obnova stávající dešťové kanalizace** - v rámci rekonstrukce celého silničního prostoru v severní části zástavby, kde v místě stávajícího příkopu má vzniknout nový chodník, bude silniční příkop zatrubněn. Kanalizační budou podchyceny dešťové svody z čp. 20 a 41, které jsou v současné době zaústěny do otevřeného příkopu. Na počátku bude stoka napojena do šachty Š3 (kanalizace D1), na konci bude za šachtou Š7 napojeno stávající zatrubnění (beton DN300).

Investorem stavby je: Správa a údržba silnic Pardubického kraje, Doubravice 98, 533 53 Pardubice.

Při výstavbě nedojde ke styku s pozemkem, vodním tokem ani s jiným zařízením ve správě Povodí Labe, státní podnik.

Stavba se nachází ve vodním útvaru HSL\_0880 - Desná od pramene po ústí do toku Loučná, na souřadnicích (S-JTSK) Y: 615637, X: 1086081.

K navrhovanému záměru vydáváme následující **stanovisko správce povodí:**

- a) **Z hlediska zájmů daných platným Národním plánem povodí Labe a Plánem dílčího povodí Horního a středního Labe (ustanovení § 24 až 26 vodního zákona)** je uvedený záměr možný, protože lze předpokládat, že záměrem nedojde ke zhoršení chemického stavu a ekologického stavu / potenciálu dotčených útvarů povrchových vod a chemického stavu a kvantitativního stavu útvarů podzemních vod, a že nebude znemožněno dosažení jejich dobrého stavu / potenciálu.

**Toto hodnocení vychází z posouzení souladu předmětného záměru s výše uvedenými platnými dokumenty.**

- b) **Z hlediska dalších zájmů sledovaných vodním zákonem** souhlasíme s navrženým záměrem bez připomínek.

Toto stanovisko, které je podkladem pro vydání rozhodnutí nebo jiného opatření vodoprávního nebo jiného správního úřadu, nebo samosprávného orgánu, platí 2 roky od data jeho vydání, pokud v této době nebylo využito pro vydání platného rozhodnutí nebo jiného opatření správními nebo samosprávnými orgány.

Mgr. Petr Ferbar  
vedoucí odboru  
péče o vodní zdroje



PRODIN a.s.  
IČO: 252 92 161  
K Vápence 2745  
530 02 Pardubice

## MĚSTSKÝ ÚŘAD LITOMYŠL

Odbor místního a silničního hospodářství

VÁŠ DOPIS ZN: -  
ZE DNE: 2023-09-01

NAŠE ČJ.: MěÚ Litomyšl 064108/2023  
NAŠE ZN.: MH/Šim  
VYŘIZUJE: Mgr. Rostislav Šimon  
TELEFON/MOBIL: 461 653 362  
E-MAIL: rostislav.simon@litomysl.cz  
DATUM: 2023-09-12

### Závazné stanovisko k projektové dokumentaci

Městský úřad Litomyšl, odbor místního a silničního hospodářství (dále jen „silniční správní úřad“), věcně a místně příslušný silniční správní úřad podle § 40 odst. 4 písm. a) a d) a odst. 5 písm. b) zák. č. 13/1997 Sb., o pozemních komunikacích, ve znění pozdějších předpisů (dále jen „zákon o pozemních komunikacích“), a jako dotčený orgán ve smyslu ustanovení § 136 odst. 1 zák. č. 500/2004 Sb., správní řád, ve znění pozdějších předpisů (dále jen „správní řád“), k Vašemu podání ze dne 04.09.2023 vydává podle ustanovení § 149 správního řádu toto závazné stanovisko, kterým

#### s o u h l a s í

s předloženou projektovou dokumentací stavby

Název: Silnice III/3594, chodník podél III/3594, Jiříkov

Zpracovatel: PRODIN a.s., IČO: 252 92 161, K Vápence 2745, 530 02 Pardubice

Stupeň: DUSP

Investor: Správa a údržba silnic Pardubického kraje, IČO: 000 85 031, Doubravice 98, 533 53 Pardubice a  
Obec Dolní Újezd, IČO: 002 76 596, Dolní Újezd 281, 569 61 Dolní Újezd

#### za splnění těchto podmínek:

1. Celá stavba musí být provedena odpovídajícím způsobem za dodržení příslušných ČSN a TP souvisejících s tímto projektem, zejména ČSN 72 1006, ČSN 73 6101/Z1, ČSN 73 6110/Z1, ČSN 73 6114, TP 65, TP 83, TP 133, TP 170 a TP 192.
2. Během výstavby nesmí dojít k ohrožení bezpečnosti silničního provozu a práce budou probíhat za vhodných bezpečnostních opatření. Případné znečištění ostatních pozemních komunikací na výjezdech ze stavby bude po celou dobu výstavby pravidelně kontrolováno a odstraňováno.
3. Zařízení staveniště, mechanismy a skládky materiálů nesmí být bez povolení silničního správního úřadu umístěny na silnicích II. a III. třídy a místních komunikacích.
4. Po celou dobu stavby musí být řádně zabezpečen prostor staveniště, zajištěn bezpečný pohyb chodců, případně vyznačeny vhodné obchůzí trasy.
5. Případné výstupy inženýrských sítí (šoupata, hydranty, poklopy, vpusti apod.) budou výškově upraveny s ohledem na novou niveletu vozovky dotčených komunikací.



### Odůvodnění

Silniční správní úřad dne 04.09.2023 obdržel žádost, kterou podala společnost PRODIN a.s., IČO: 252 92 161, K Vápence 2745, 530 02 Pardubice, ve věci vyjádření se k předložené projektové dokumentaci stavby „Silnice III/3594, chodník podél III/3594, Jiříkov“.

Silniční správní úřad posoudil předloženou projektovou dokumentaci z hlediska zákona o pozemních komunikacích a stanovil ve výroku konkrétní podmínky č. 1 - 5 k provedení předmětné stavby, které upravují zejména technické požadavky na stavbu včetně režimu jejího provádění, a to především s ohledem na minimalizování jejího negativního dopadu na dopravní situaci v místě stavby, a zajištění bezpečnosti a plynulosti silničního provozu na stavbou dotčených pozemních komunikacích.

### Poučení

Proti tomuto závaznému stanovisku, které není v souladu s § 149 odst. 1 správního řádu samostatným rozhodnutím, se nelze odvolat. Až proti rozhodnutí příslušného správního orgánu ve věci samé je možné podat odvolání, které umožní změnit nebo zrušit toto závazné stanovisko v rámci přezkumného řízení v souladu s § 149 odst. 5 správního řádu.

- Otisk úředního razítka -

Mgr. Rostislav Šimon v. r.  
referent odboru místního  
a silničního hospodářství

Poznámka: v průběhu realizace stavby bude dle situace nutné silniční správní úřad požádat o

- a) V případě potřeby zajištění bezpečnosti a plynulosti silničního provozu v průběhu výstavby - **„Stanovení přechodné úpravy provozu na pozemních komunikacích“** (§ 77 odst. 1 písm. c) a § 77 odst. 5 a 6 zákona č. 361/2000 Sb. a vyhlášky č. 294/2015 Sb.).
- b) Pokud dojde k potřebě uzavřít úplně nebo částečně dotčené pozemní komunikace - **Rozhodnutí o povolení uzavírky a nařízení objízďky** (§ 24 zákona č. 13/1997 Sb.).
- c) V případě instalace nových svislých dopravních značek a/nebo vyznačení nového vodorovného značení bude s dostatečným časovým předstihem (min. 60 dnů) před uvedením rekonstruovaného úseku komunikace do běžného provozu požádáno o **Stanovení místní úpravy provozu na pozemních komunikacích** (§ 77 odst. 1 písm. c) a § 77 odst. 5 a 6 zákona č. 361/2000 Sb. a vyhlášky č. 294/2015 Sb.). To neplatí pro obnovu stávajícího dopravního značení.

<b>Informace o datové zprávě</b>		ID zprávy: 1240572048	
<b>Odesílatel</b>			
Název	Město Litomyšl, Bří Šťastných 1000, Litomyšl-Město, 57001 Litomyšl, CZ		
ID schránky	x4cbvs8	Typ schránky	OVM
<b>Příjemce</b>			
Název	PRODIN a.s., K Vápence 2745, Zelené Předměstí, 53002 Pardubice, CZ		
ID schránky	wrjftqq	Dodáno	12.9.2023 10:09:08
		Doručeno	12.9.2023 10:11:23
<b>Obecné informace</b>			
Věc	Závazné stanovisko k PD		
Zmocnění	/ §	odstavec	písmeno
Naše č.j.	MěÚ Litomyšl 064108/2023		
Naše sp.zn.	SZ MěÚ Litomyšl 062726/2023/02		
Vaše č.j.			
Vaše sp.zn.			
K rukám			
Do vl.rukou	<input type="checkbox"/>	Zakázat doruč.fikcí	<input type="checkbox"/>
Stav zprávy	zpráva byla doručena přihlášením (zapsán čas doručení)		
<b>Přílohy</b>			
13 (ZS) PRODIN a.s. - Silnice III.3594, chodník podél III.3594, Jiříkov.pdf			514 kb

Váš dopis zn./ze dne: (e-mail) / 04.09.2023  
**Naše značka: SUSPK/9296/2023**  
Vyřizuje: Bc. Radek Kladivo (vyjád\_23.doc 64)  
Tel.: 461 615 195, 602 478 898  
E-mail.: radek.kladivo@suspk.cz  
V Litomyšli dne: 15.09.2023

**PRODIN a.s.**  
Martina Řezaninová  
K Vápence 2745  
53002 Pardubice  
IDDS: wrjftqq

**Silnice III/3594, chodník podél III/3594, Jiříkov – SO 102 Chodník podél silnice III/3594**

Dne 4. 9. 2023 jsme obdrželi Vaši žádost o vyjádření ke stavebnímu objektu SO 102 – Chodník podél silnice III/3594, který je součástí projektové dokumentace akce „Silnice III/3594, chodník podél III/3594, Jiříkov“ a návrhu objízdných tras. Stavební objekt SO 102 je novostavba chodníku podél silnice III/3594 vč. autobusových nástupišť. Investorem SO 102 je Obec Dolní Újezd.

Správa a údržba silnic Pardubického kraje pověřená výkonem vlastnických práv k silnicím II. a III. třídy v Pardubickém kraji podle § 9 zákona č. 13/1997 Sb., o pozemních komunikacích v platném znění vydává toto vyjádření:

- Stavební objekt SO 102 – Chodník podél silnice III/3594 bude proveden dle schválené projektové dokumentace akce „Silnice III/3594, chodník podél III/3594, Jiříkov“.
- Výše uvedený záměr bude projednán s příslušným silničním správním úřadem (MÚ Litomyšl, odbor místního a silničního hospodářství) a z hlediska bezpečnosti silničního provozu s Policií ČR (DI Svitavy).
- Pokud má v rámci SO 102 dojít k trvalému záboru pozemku ve vlastnictví Pardubického kraje, musí být před zahájením stavby uzavřena mezi investorem a Pardubickým krajem (Odbor majetkový, stavebního řádu a investic) smlouva o podmínkách provedení stavby. Součástí stavby bude vypracování geometrického plánu pro účely majetkového vypořádání. Geometrický plán bude v průběhu tvorby konzultován s oddělením majetkové správy v Litomyšli (p. Chaloupka, tel.: 461 616 799, mob.: 727 876 173).
- O uzavírce a objíždce rozhoduje příslušný silniční správní úřad (MÚ Litomyšl, odbor místního a silničního hospodářství), který věc projedná s vlastníkem pozemní komunikace, obcemi, Policií ČR atd. (§ 24 odst. 2 zákona č. 13/1997 Sb., o pozemních komunikacích).
- Upozorňujeme na stavební a dopravně technický stav silnic III. třídy, po kterých je vedena objíždna trasa (stav vozovky, šířkové poměry). Doporučujeme provést návrh úprav dotčených silnic III. třídy, které budou provedeny před zahájením uzavírky, aby byla objíždka z hlediska provozu vyhovující.

**Toto vyjádření je vydáno pouze k SO 102 – Chodník podél silnice III/3594 a není odsouhlasením projektové dokumentace akce „Silnice III/3594, chodník podél III/3594, Jiříkov“ jako celku.**


Toto vyjádření není odsouhlasením technického řešení, za soulad s platnými technickými předpisy pro projektování odpovídá projektant stavby.

Platnost tohoto vyjádření je 24 měsíců ode dne vydání.


Bc. Antonín Havlík  
vedoucí oddělení MS Litomyšl



<b>Informace o datové zprávě</b>		ID zprávy:	1242359594
<b>Odesílatel</b>			
Název	Správa a údržba silnic Pardubického kraje, Doubravice 98, 53353 Pardubice, CZ		
ID schránky	ffhk8fq	Typ schránky	PO
<b>Příjemce</b>			
Název	PRODIN a.s., K Vápence 2745, Zelené Předměstí, 53002 Pardubice, CZ		
ID schránky	wrjftqq	Dodáno	15.9.2023 14:11:05
		Doručeno	15.9.2023 19:40:07
<b>Obecné informace</b>			
Věc	Vyjádření k SO 102 akce "Silnice III/3594, chodník podél III/3594, Jířkov"		
Zmocnění	/ §	odstavec	písmeno
Naše č.j.	SUSPK/9296/2023		
Naše sp.zn.			
Vaše č.j.			
Vaše sp.zn.			
K rukám			
Do v.l.rukou	<input type="checkbox"/>	Zakázat doruč.fikcí	<input type="checkbox"/>
Stav zprávy	zpráva byla doručena přihlášením (zapsán čas doručení)		
<b>Přílohy</b>			
23_9296-vyjadreni.pdf		171 kb	



KUPAX016IRN9



**Krajský úřad  
Pardubického kraje  
odbor dopravy a silničního hospodářství  
oddělení silničního hospodářství**

Číslo jednací: KrÚ 81960/2023  
Spisová značka: SpKrÚ 78547/2023 ODSH OSH  
Vyřizuje: Ing. Jan Kysilka  
Telefon: 466026134  
E-mail: jan.kysilka@pardubickykraj.cz  
Datum: 05.10.2023

**Vyjádření**

Krajský úřad Pardubického kraje, odbor dopravy a silničního hospodářství, oddělení silničního hospodářství, obdržel dne 21. 9. 2023 žádost spol., PRODIN a.s., se sídlem K Vápence 2745, 53002 Pardubice, IČ: 25292161 o vydání závazného stanoviska k projektové dokumentaci po společné územní a stavební řízení:

**Název stavby:**

SILNICE III/3594, CHODNÍK PODÉL III/3594, JIŘÍKOV

Stavba je rozdělena na následující stavební objekty:

SO 101 – Rekonstrukce komunikace III/3594

SO 101 – Rekonstrukce komunikace III/3594

SO 301 – Výstavba dešťové kanalizace

SO 302 – Obnova stávající dešťové kanalizace

Jedná se o rekonstrukci komunikace a výstavby chodníku v intravilánu obce Jiříkov (část obce Dolní újezd) v přibližné délce 1 km. Součástí dokumentace je částečné zatrubnění silničního příkopu (SO 301). Komunikace je navržena v šířce 5,5 m s rozšířením ve vybraných směrových obloucích. Součástí rekonstrukce je křižovatka se silnicí III/35840, kde dojde ke zlepšení parametrů a úpravy poloměru nároží v délce přibližně 50 m od křižovatky. Chodník je navržen v minimální šířce 1,5 m a je plně v souladu s vyhláškou 398/2009 Sb.

**Krajský úřad Pardubického kraje, odbor dopravy a silničního hospodářství sděluje, že k projektové dokumentaci předmětné stavby nebude vydávat závazné stanovisko.** Dle § 40 odst. 3 písm. f) zákona č. 13/1997 Sb., o pozemních komunikacích krajský úřad uplatňuje stanovisko k územně plánovací dokumentaci a závazné stanovisko v územním řízení z hlediska řešení silnic II. a III. třídy. Krajský úřad tedy nevydává závazné stanovisko pro společné územní a stavební řízení.

Předmětnou dokumentaci bereme na vědomí.

*Otisk úředního razítka*

Mgr. Zdeněk Semorád  
vedoucí odboru dopravy  
a silničního hospodářství  
v zastoupení Ing. Roman Kyncl  
vedoucí oddělení silničního hospodářství

**Obdrží:**

PRODIN a.s., se sídlem K Vápence 2745, 53002 Pardubice, IČ: 25292161

<b>Informace o datové zprávě</b>		ID zprávy:	1250653000
<b>Odesílatel</b>			
Název	Pardubický kraj, Komenského náměstí 125, Pardubice-Staré Město, 53002 Pardubice, CZ		
ID schránky	z28bwu9	Typ schránky	OVM
<b>Příjemce</b>			
Název	PRODIN a.s., K Vápence 2745, Zelené Předměstí, 53002 Pardubice, CZ		
ID schránky	wrjftqq	Dodáno	6.10.2023 12:09:21
		Doručeno	6.10.2023 12:17:06
<b>Obecné informace</b>			
Věc	Vyjádření Jiříkov		
Zmocnění	/ §	odstavec	písmeno
Naše č.j.	KrÚ 81960/2023		
Naše sp.zn.	SpKrÚ 78547/2023 ODSH OSH		
Vaše č.j.			
Vaše sp.zn.			
K rukám			
Do vl.rukou	<input type="checkbox"/>	Zakázat doruč.fikcí	<input type="checkbox"/>
Stav zprávy	zpráva byla doručena přihlášením (zapsán čas doručení)		
<b>Přílohy</b>			
81960_VYJA_PRODIN_JIRIKOV_FINAL.pdf			372 kb





KUPAX016C8F8

**Krajský úřad  
Pardubického kraje**  
odbor dopravy a silničního hospodářství  
oddělení dopravní obslužnosti

Váš dopis zn.:

Ze dne:

Číslo jednací: KrÚ 77448/2023

Spisová značka: SpKrÚ 73442/2023 ODSH ODO

Vyřizuje: Ing. Pavla Lišková

Telefon: 466026867

E-mail: pavla.liskova@pardubickykraj.cz

Mobil:

Fax:

PRODIN a.s.

K Vápence 2745

Zelené Předměstí

530 02 Pardubice

Datum: 18.09.2023

---

**Vyjádření k projektové dokumentaci – chodník podél silnice III/3594 Jiříkov**

Krajský úřad Pardubického kraje, odbor dopravy a silničního hospodářství, který je příslušným dopravním úřadem ve smyslu ustanovení § 34 odst. 1 písm. b) zákona č. 111/1994 Sb., o silniční dopravě, ve znění pozdějších předpisů, se vyjadřuje viz. níže k projektové dokumentaci.

**Předpokládaný termín není srtanoven.**

V současné době je v úseku Dolní Újezd – Jiříkov – Václavky, dopravní obslužnost zajišťována linkou č. 680816 (dopravce Busline Parubicko s.r.o.).

**K projektové dokumentaci máme připomínky:**

- V případě neumožnění průjezdu autobusů stavbou, dojde k narušení dopravní obslužnosti obcí Jiříkov a Václavky, zhotovitel stavby je povinen zajistit na své náklady svoz cestujících a to na nejbližší obsluhovanou zastávku.
- Konkrétní řešení dopravní obslužnosti bude stanoveno až v rámci podání žádosti o uzavírku či dopravní omezení dané komunikace.
- Provedení a označení zastávek, bude plně v souladu s ČSN 73 6425-1. Vzhledem k bezbariérovosti zastávek požadujeme dodržet výšku obruby 160 mm.
- Pro informaci - většina zastávek v Pardubickém kraji je osazena jen jednou značkou č. IJ4b.
- Žádnou z dopravních značek IJ4b neopatřovat názvem zastávky, název zastávky je řešen samostatně na dodatkové tabulce - v kompetenci Správa a údržba silnic Pardubického kraje.

Před zahájením samotné realizace stavby bude dopravnímu úřadu včas podána žádost k uzavírce dané komunikace a to ve lhůtě min. 30 dní předem.

Projekt byl projednán s technologem dopravní obslužnosti Pardubického kraje Ladislavem Netolickým DiS).

Ing. Leoš Beran  
vedoucí oddělení dopravní obslužnosti

Otisk úředního razítka

Informace o datové zprávě		ID zprávy: 1243225771	
Odesílatel			
Název	Pardubický kraj, Komenského náměstí 125, Pardubice-Staré Město, 53002 Pardubice, CZ		
ID schránky	z28bwu9	Typ schránky	OVM
Příjemce			
Název	PRODIN a.s., K Vápence 2745, Zelené Předměstí, 53002 Pardubice, CZ		
ID schránky	wrjftqq	Dodáno	18.9.2023 17:07:11
		Doručeno	18.9.2023 17:11:21
Obecné informace			
Věc	Projektová dokumentace		
Zmocnění	/ §	odstavec	písmeno
Naše č.j.	KrÚ 77448/2023		
Naše sp.zn.	SpKrÚ 73442/2023 ODSH ODO		
Vaše č.j.			
Vaše sp.zn.			
K rukám			
Do vl.rukou	<input type="checkbox"/>	Zakázat doruč.fikcí	<input type="checkbox"/>
Stav zprávy	zpráva byla doručena přihlášením (zapsán čas doručení)		
Přílohy			
III 3594 Jiříkov Projekt.pdf			326 kb



Pomáhat a chránit

KRAJSKÉ ŘEDITELSTVÍ POLICIE PARDUBICKÉHO KRAJE

Územní odbor Svitavy  
Dopravní inspektorát

Č. j. KRPE-77946-2/ČJ-2023-170906

Svitavy 4. září 2023  
Počet stran: 3PRODIN a.s.  
K Vápence 2745  
530 02 PARDUBICE**Stanovisko k projektové dokumentaci pro sloučené územní a stavební řízení a provedení stavby na akci: "Silnice III/3594, chodník podél III/3594, Jiříkov"**

Policie České republiky, Dopravní inspektorát Krajského ředitelství policie Pardubického kraje územního odboru Svitavy jako orgán státní správy ve věcech bezpečnosti a plynulosti provozu na silnicích II., III. třídy a místních komunikací obdržel dne 4. září 2023 Vaši žádost o stanovisko k projektové dokumentaci pro sloučené územní a stavební řízení a provedení stavby na akci: "Silnice III/3594, chodník podél III/3594, Jiříkov". Toto podání bylo vyhodnoceno jako žádost o stanovisko Policie ČR ve smyslu ust. § 16 odst. 2, písm. b) zákona č.13/1997 Sb. o pozemních komunikacích, v platném znění. Na podkladě Vaší žádosti jsme tak posoudili projektovou dokumentaci a vydáváme toto stanovisko.

Na podkladě skutečností uvedených v projektové dokumentaci Policie České republiky podle ustanovení § 16 odst. 2, písm. b) zákona č.13/1997 Sb. o pozemních komunikacích, v platném znění,

**S O U H L A S Í**

s uvedeným řešením stavby "Silnice III/3594, chodník podél III/3594, Jiříkov" dle předložené projektové dokumentace pro sloučené územní a stavební řízení a provedení stavby při splnění následujících podmínek:

1) Při stavbě budou dodrženy ČSN 73 6110+Z1 - projektování místních komunikací a ČSN 736101+Z1 - projektování silnic a dálnic. Dále bude dodržena vyhláška MMR č. 398/2009 Sb., o obecných technických požadavcích zabezpečujících bezbariérové užívání stavby, ve znění pozdějších předpisů. Při skladbě chodníkové plochy také TP 170 - Navrhování pozemních komunikací a TP192-Dlažby pro konstrukce pozemních komunikací.



www.policie.cz

Purkyňova 1907/2  
568 14 SvitavyTel.: 974 578 258  
E-mail: epodatelna.policie@pcr.cz  
ID DS: ndihp32

2) Plocha vozovky bude mít příslušný příčný a podélný sklon kvůli povrchovému odvodnění a výškové vyrovnání dle platné ČSN a TP 83 - Odvodnění pozemních komunikací. Napojení mezi novou a stávající živičnou plochou musí být plynulé a bez převýšení. Základní šířka komunikace bude dle PD 5,50 m s rozšířením ve směrových obloucích.

3) Při výstavbě chodníkové plochy musí být dodržen příslušný příčný sklon do komunikace (max. 2%) kvůli povrchovému odvodnění a výškové vyrovnání dle ČSN 736110 s řešením doplňků pro užití osob s omezenou schopností pohybu a orientace. Budou dodrženy TP83 - Odvodnění pozemních komunikací.

4) Šířka chodníkové plochy bude min. 1,50 m z důvodu stávajících šířkových poměrů komunikace vůči soukromým pozemkům. Od hlavního dopravního prostoru bude oddělen silničními obrubníky s podstupnicí s výškovým rozdílem 0,12 m. U samostatných sjezdů do přilehlých staveb a pozemků bude obruba snížena od úrovně hlavního dopravního prostoru 0,05 m. Snížený obrubník s výškou nad úrovní hlavního dopravního prostoru méně než 0,08 m bude vyznačen varovným pásem šířky 0,4 m z dlažby jiné barvy s hmatovými výstupky z důvodu užívání stavby osobami s omezenou schopností a orientace v souladu s cit. vyhláškou č. 398/2009 Sb.,. To platí i pro místa pro přecházení se sníženou obrubou 0,02 m. Vodící linie bude tvořena záhonovým obrubníkem výšky 0,08 m.

5) Sjezdy přes chodníkovou plochu musí být řešeny tak, že co nejširší plocha chodníku bude ve sklonu nejvíce 2% a jen pochozí šikmá plocha samostatných sjezdů smí mít v šířce 0,5 m od obruby sklon menší nebo roven 12,5%. Důvodem je nepřipustnost zvlněných chodníků, neboť chodník je komunikace určena výhradně pro chodce, kde musí být zajištěna vysoká bezpečnost, minimalizace pocitu ohrožení, bezbariérový a plynulý pohyb s dostatečnou svobodou pohybu. Od uvedeného lze upustit z důvodu svažitosti terénu za chodníkovou plochou.

6) Při úpravě autobusových zastávek bude dodržena ČSN 736425-1 - Autobusové, trolejbusové a tramvajové zastávky, přestupní uzly a stanoviště. Místo pro nastupování a vystupování cestujících z autobusu v min. délce 12,0 m bude vyvýšené a oddělené od komunikace vyvýšenou obrubou 0,16 m (doporučujeme bezbariérový zastávkový "Kasselský" obrubník). Povrch nástupiště musí být rovný, neklouzavý, zpevněný s příčným sklonem 0,5 - 2% a musí umožnit bezpečné pojiždění osob na vozíku. Zpevnění bude řešeno jako u chodníků. Nástupiště musí být opět řešeno dle výše uvedené vyhlášky MMR č. 398/2009 Sb.,.

- Zastávky musí být osvětlené dle platné ČSN 73 6425 - část 1: Navrhování zastávek. Intenzita umělého osvětlení musí vyhovovat ČSN CEN/TR 13201-1 a ČSN EN 13201-2. Nesplňuje-li veřejné osvětlení tyto podmínky, musí mít zastávka vlastní osvětlení. Pokud nelze tento požadavek splnit z vážných důvodů, je nutné značku zastávky opatřit reflexní úpravou podle ČSN EN 12899-1.

- Autobusové zastávky budou označeny označníkem, dopravním značením - IJ4b - "Zastávka" a VDZ V11a-"Zastávka autobusu" v bílé barvě. Dále bude tvořena ze zastávkových informačních prvků (název zastávky, typ zastávky, označení zastavujících linek, tabule s jízdním řádem aj.). Označník musí být viditelný pro všechny účastníky sil. provozu a nesmí překrývat jiné dopravní značení.

7) Trvalé dopravní značení bude instalováno od data určeného stanovením dopravního značení, které vydá příslušný pověřený úřad po předložení písemného stanoviska Krajského ředitelství policie Pardubického kraje, dopravního inspektorátu, územního odboru Svitavy jako dotčeného orgánu zejména k podmínkám, které musí být pro jejich realizaci splněny. Žádost o stanovení dopravního značení musí obsahovat datum, od kterého bude dopravní značení vyznačeno, zodpovědnou firmu a osobu za instalaci dopravního značení.

- Předběžně souhlasíme s navrženým vodorovným a svislým dopravním značením.
- Při realizaci nového dopravního značení budou dodrženy TP 65 - Zásady pro dopravní značení na PK a TP 133 - Zásady pro vodorovné dopravní značení na PK.

**8)** Při instalaci svodidla budou dodrženy TP114 - svodidla na pozemních komunikacích.

**9)** Stožáry nebo sloupy veřejného osvětlení nebudou umístěny v průchozím prostoru chodníku tam, kde by nezůstal prostor 0,90 m a v rozhledových polích křižovatek a stávajících sjezdů.

**10)** Při akci dojde k omezení a uzavírce komunikace silnice III/3594 a III/35840, proto bude třeba zhotovitelem místa zásahu označit přenosným dopravním značením podle "Přechodné úpravy provozu na pozemních komunikacích", které vydává příslušný silniční správní úřad na základě stanoviska Krajského ředitelství policie Pardubického kraje, dopravního inspektorátu, územního odboru Svitavy jako dotčeného orgánu ve smyslu § 77, odstavce 2, písmeno b) zákona č. 361/2000 Sb., o provozu na pozemních komunikacích v platném znění.

- Žádost o stanovisko k přechodné úpravě provozu na pozemních komunikacích bude podána v době, kdy bude znám termín provedení stavby, jméno zodpovědné osoby za rozmístění přenosného značení a v dostatečném předstihu.

**11)** Při stavbě nesmí dojít k ohrožení bezpečnosti silničního provozu a dále k narušení nebo poškození součástí, příslušenství a okolních objektů.

Pokud budou výše uvedené podmínky splněny, lze konstatovat, že návrh odpovídá obecným požadavkům na bezpečnost a plynulost provozu na pozemních komunikacích.

npor. Mgr. Drahomíra Zelená  
vedoucí DI  
z r. por. Bc. Martin Pavliš  
*schváleno elektronicky*

Bc. Martin Pavliš

12.09.2023 13:01:18

Digitálně podepsal:

Bc. Martin Pavliš  
POLICIE ČESKÉ REPUBLIKY

Důvod: Z rozkazu

<b>Informace o datové zprávě</b>		ID zprávy: 1240700706	
<b>Odesílatel</b>			
Název	Krajské ředitelství policie Pardubického kraje, Na Spravedlnosti 2516, Zelené Předměstí, 53002 Pardubice, CZ		
ID schránky	ndihp32	Typ schránky	OVM
<b>Příjemce</b>			
Název	PRODIN a.s., K Vápence 2745, Zelené Předměstí, 53002 Pardubice, CZ		
ID schránky	wrjftqq	Dodáno	12.9.2023 13:05:15
		Doručeno	12.9.2023 13:21:56
<b>Obecné informace</b>			
Věc	Projekt - PRODIN - Silnice III/3594, chodník podél III/3594, Jiříkov		
Zmocnění	/ §	odstavec	písmeno
Naše č.j.	KRPE-77946-2/ČJ-2023-170906		
Naše sp.zn.	KRPE-77946/ČJ-2023-170906		
Vaše č.j.			
Vaše sp.zn.			
K rukám			
Do vl.rukou	<input type="checkbox"/>	Zakázat doruč.fikcí	<input type="checkbox"/>
Stav zprávy	zpráva byla doručena přihlášením (zapsán čas doručení)		
<b>Přílohy</b>			
PRODIN - stanovisko PD_sig.pdf			387 kb



**Sekce majetková Ministerstva obrany**  
**odbor ochrany územních zájmů a státního odborného dozoru**  
Tychonova 1, Praha 6, PSČ 160 01, datová schránka hjyaavk

---

Čj. MO 663871/2023-1322  
Sp.zn. 160673/2023-1322-OÚZ-BR

Brno 11. září 2023

PRODIN a.s.  
IČ: 25292161  
K Vápence 2745  
530 02 Pardubice

**Závazné stanovisko pro společné územní a stavební řízení**  
**Silnice III/3594, chodník podél III/3594, Jiříkov, k.ú. Dolní Újezd u Litomyšle**

Odbor ochrany územních zájmů a státního odborného dozoru, Sekce majetková, **Ministerstvo obrany**, v souladu se zmocněním v § 175 odst. 1 zákona č. 183/2006 Sb., o územním plánování a stavebním řádu (stavební zákon), ve znění pozdějších předpisů (dále jen „stavební zákon“), ve smyslu zákona č. 222/1999 Sb., o zajišťování obrany České republiky, ve znění pozdějších předpisů (dále jen „zákon o zajišťování obrany ČR“), a v souladu s Rozkazem ministra obrany č. 39/2011 - Zabezpečení výkonu působnosti MO ve věcech územního plánování a stavebního řádu, v platném znění, **vydává** ve smyslu § 4 odst. 2 písm. a) stavebního zákona pro potřeby vedeného řízení

**souhlasné závazné stanovisko**

**k záměru rekonstrukce komunikace a výstavby chodníku v intravilánu obce Jiříkov v k.ú. Dolní Újezd u Litomyšle tak, jak byl doložen v písemné a grafické dokumentaci.**

Odůvodnění:

Ministerstvo obrany v souladu se zmocněním v § 175 odst. 1 stavebního zákona, dle § 161 téhož zákona a zákona o zajišťování obrany ČR provedlo po obdržení vaší žádosti o vydání závazného stanoviska dotčeného orgánu vyhodnocení předloženého záměru, prověřilo evidenci technické infrastruktury v jeho vlastnictví. Odbor ochrany územních zájmů a státního odborného dozoru SM MO neeviduje inženýrské sítě a podzemní telekomunikační vedení, které by byly s daným stavebním záměrem v kolizi.

Daný stavební záměr je lokalizován v územích vymezených Ministerstvem obrany v souladu s § 175 stavebního zákona u stavebních úřadů. Tato vymezená území Ministerstva obrany jsou shodná s údaji o území poskytovanými Ministerstvem obrany pro ÚAP a jejich součástí jsou podrobné specifikace podmínek ve vymezeném území Ministerstva obrany a zákonná určení. Po posouzení stavebního záměru odbornými složkami Ministerstvo obrany konstatuje, že předložený stavební záměr není v rozporu se zájmy Ministerstva obrany a nekoliduje s ochranou zájmů Ministerstva obrany (viz ÚAP - jev 82a, 102a, 107, 119).

Realizace stavebního záměru provedená v souladu s předloženou projektovou dokumentací neohrozí naplnění veřejného zájmu na zajištění obrany a bezpečnosti státu.

**Toto závazné stanovisko Ministerstva obrany je platné 2 roky a musí být vyžádáno znovu, nebude-li během této doby stavba zahájena nebo dojde-li ke změnám v umístění, výšce nebo rozsahu stavby.**

Kontaktní osoba: Bc. Markéta Antlová, tel. 973 445 785

Bc. Markéta Antlová  
rada  
oddělení ochrany územních zájmů  
podepsáno elektronicky

V další korespondenci, týkající se výše uvedené věci, uvádějte odkaz na sp. zn.: 160673/2023-1322-OÚZ-BR tohoto závazného stanoviska Ministerstva obrany.

Adresa pro doručování:

Ministerstvo obrany,  
Sekce majetková,  
odbor ochrany územních zájmů a státního odborného dozoru,  
oddělení ochrany územních zájmů  
pracoviště OÚZ Brno  
Syatoplukova 2687/84, 662 10 Brno  
IČO: 60162694

<b>Informace o datové zprávě</b>		ID zprávy:	1240148952
<b>Odesílatel</b>			
Název	Ministerstvo obrany, Tychonova 221/1, Hradčany, 16000 Praha 6, CZ		
ID schránky	hjaavk	Typ schránky	OVM
<b>Příjemce</b>			
Název	PRODIN a.s., K Vápence 2745, Zelené Předměstí, 53002 Pardubice, CZ		
ID schránky	wrjftqq	Dodáno	11.9.2023 14:21:50
		Doručeno	11.9.2023 14:53:32
<b>Obecné informace</b>			
Věc	Silnice III/3594, chodník podél III/3594, Jiříkov, k.ú. Dolní Újezd u Litomyšle		
Zmocnění	/ §	odstavec	písmeno
Naše č.j.	MO 663871/2023-1322		
Naše sp.zn.	SpMO 50480/2023-1322		
Vaše č.j.			
Vaše sp.zn.			
K rukám			
Do vl.rukou	<input type="checkbox"/>	Zakázat doruč.fikcí	<input type="checkbox"/>
Stav zprávy	zpráva byla doručena přihlášením (zapsán čas doručení)		
<b>Přílohy</b>			
2023_160673.pdf		189 kb	

## Řezaninová Martina

---

**Od:** Miloš Vrabec | Obec Dolní Újezd <starosta@dolnijuезд.cz>  
**Odesláno:** středa 20. září 2023 14:30  
**Komu:** Řezaninová Martina  
**Předmět:** RE: vyjádření

**POZOR:** Tento e-mail nepochází z holdingu. Neklikejte na odkazy ani neotevírejte přílohy, pokud neznáte odesílatele a nevíte, že je obsah bezpečný.  
Tento komentář byl vygenerován emailovým serverem společnosti enteria a.s. v rámci management security service.

Dobrý den, k níže uvedeným bodům 1., 2. a 3. zasílám za obec Dolní Újezd souhlas.

S pozdravem

**Miloš Vrabec**  
starosta obce

**Obec Dolní Újezd**  
**Dolní Újezd 281**  
**569 61 Dolní Újezd**

**Tel.: +420 736 629 804**  
**e-mail: [starosta@dolnijuезд.cz](mailto:starosta@dolnijuезд.cz)**

**From:** Řezaninová Martina <Martina.Rezaninova@prodin.cz>  
**Sent:** Friday, September 1, 2023 8:51 AM  
**To:** Miloš Vrabec | Obec Dolní Újezd <starosta@dolnijuезд.cz>  
**Subject:** vyjádření

Dobrý den pane starosto,  
Před chvílí jsem Vám poslala na písemné odsouhlasení celou PD a mám prosbu – ve vyjádření potřebuji:

1. Souhlas s PD
2. Souhlas s návrhem objízdných tras
3. „V rámci PD souhlasíme s trvalým vynětím ze ZPF na pozemcích parc. č. 1421/1 (17+1), 1421/38 (1+5), 1307/2 (0+52), 1306/1 (0+64) v k.ú. Dolní Újezd u Litomyšle“

Moc Vám děkuji a přeji hezký víkend

PS: jedu na dovolenou budu 12.9.



**Martina Řezaninová**  
Specialista projekčního inženýringu  
**T:** +420 466 055 222 **M:** +420 725 601 963  
**E:** [martina.rezaninova@prodin.cz](mailto:martina.rezaninova@prodin.cz)  
**PRODIN a.s.**  
K Vápence 2745, 530 02 Pardubice  
[www.prodin.cz](http://www.prodin.cz)

# OBECNÍ ÚŘAD DOLNÍ ÚJEZD

569 61, Dolní Újezd č.p.281

Č.j.: OÚDÚ/0994/2023

v Dolním Újezdě dne 2.10.2023

Vyřizuje: Martin Buchal

Telefon: 736629805

email: martin.buchal@dolnuijezd.cz

## ZÁVAZNÉ STANOVISKO

**ve věci povolení kácení dřevin rostoucích mimo les**

Obecní úřad Dolní Újezd jako věcně a místně příslušný správní orgán ochrany přírody (dále jen OOP) věcně příslušný podle § 76 odst. 1 písm. a) zákona č.114/1992 Sb., o ochraně přírody a krajiny v platném znění (dále jen zákona) a místně příslušný podle § 61 odst. 1 písm. a) zákona č. 128/2000 Sb., o obcích (dále jen zákon o obcích) Městu Litomyšl, IČ: 276944, Bří Šťastných 1000, 570 20 Litomyšl (dále jen žadatel) v souladu s ust. § 149 odst. 1 zákona č. 500/2004 Sb., správní řád v platném znění (dále jen správního řádu) vydává závazné stanovisko, kterým

I.

podle ustanovení § 8 odst. 6 zákona

**uděluje souhlas**

firmě PRODIN a.s., se sídlem K Vápence 2745, 530 02 Pardubice, IČO: 252 92 161, která zastupuje Správu a údržbu silnic Pardubického kraje, se sídlem Doubravice 98, 533 53 Pardubice, IČO: 00085031, zastoupenou Ing. Jiřím Synkem, 1. zástupce statutárního orgánu se podle § 8 odst. 6

s pokácením 5 ks Jabloní (Malus) o obvodu kmenů 126, 188, 95, 157, 157 cm (měřených ve výšce 130 cm nad zemí) na pozemku p. č. 2411 v k. ú. Dolní Újezd u Litomyšle. Kácení je možné realizovat až po vzniku práva provést níže uvedený stavební záměr podle zákona č. 183/2006 Sb. a dále nejdříve 14 dní před skutečným zahájením stavebních prací.

Toto závazné stanovisko není povolením ke kácení dřevin, ale je vydáno pro účely společného územního a stavebního řízení vedeného stavebním úřadem pro stavbu „*Silnice III/3594, chodník podél III/3594, Jiřikov*“.

**Pro provedení kácení se stanovuje následující podmínky.**

1. Kácení i následný úklid je možné provést v době vegetačního klidu, tj. v období přirozeného útlumu fyziologických a ekologických funkcí dřevin. Protože se období vegetačního klidu v jednotlivých letech významným způsobem liší, je vždy nutné přihlédnout ke klimatickým podmínkám v daném roce (např. sdělení ohledně ukončení či začátku období vegetačního klidu odlišného od obecně uznávaného vydává na svých stránkách MŽP), kdy je nutné dbát zvýšeného ohledu především při jarním termínu provádění prací. Kácení je však možné provést výlučně v období mimo hlavní období hnízdění ptactva tj. od 1.4. do 30.8. běžného roku.
2. Kácení je možné realizovat až po vzniku práva provést níže uvedený stavební záměr podle zákona č. 183/2006 Sb. a dále nejdříve 14 dní před skutečným zahájením stavebních prací.

## II.

podle § 9 odst. 1 zákona

### u k l á d á

žadateli provedení náhradní výsadby v tomto rozsahu:

doplnění stávající aleje o Břízu bělokorou (*Betula pendula*) v počtu 5 ks, výšky 2 – 2,5m, na pozemku parc.č. 2287/2 v k.ú. Dolní Újezd u Litomyšle

za těchto podmínek:

- výsadba nových dřevin bude provedena v souladu se Standardem péče o přírodu a krajinu – Výsadba stromů (SPPK A02 001:2013), úplné znění [www.standardy.nature.cz](http://www.standardy.nature.cz), který zpracovala Agentura ochrany přírody a krajiny ČR

- v souladu s ust. § 9 odst. 1 zákona, Obecní úřad Dolní Újezd stanovuje povinnost zajištění následné péče o dřeviny, uvedené v bodu II. a to v délce dvou let od vysazení dřevin.

Následná péče spočívá především v zajištění:

- provedení výchovných řezů
- pravidelné kontroly a údržby kotvících a ochranných prvků
- dostatečné pravidelné zálivky
- přihnojování dřevin
- náhrady dřevin v plném rozsahu v případě jejich úhynu

-O provedení náhradní výsadby bude žadatel informovat Obecní úřad Dolní Újezd jako věcně a místně příslušný správní orgán ochrany přírody a to minimálně 14 dnů před provedením výsadby, **písemně sdělí provedení náhradní výsadby a datum výsadby**. Umístění výsadby předem odsouhlasí pracovním obce Dolní Újezd (Martin Buchal tel: 736 629 805). Od tohoto data bude počítána dvouletá lhůta pro následnou péči o vysazené dřeviny.

## Odůvodnění:

Obecnímu úřadu Dolní Újezd (OUP) byla dne 20.9.2023 doručena žádost firmy PRODIN a.s., se sídlem K Vápence 2745, 530 02 Pardubice, IČO: 252 92 161, která zastupuje Správu a údržbu silnic Pardubického kraje, se sídlem Doubravice 98, 533 53 Pardubice, IČO: 00085031, zastoupenou Ing. Jiřím Synkem, 1. zástupce statutárního orgánu o závazné stanovisko ke kácení

- 5 ks Jabloní (*Malus*) o obvodu kmenů 126, 188, 95, 157, 157 cm (měřených ve výšce 130 cm nad zemí) na pozemku p. č. 2411 v k. ú. Dolní Újezd u Litomyšle

a to z důvodu kolize se stavbou „*Silnice III/3594, chodník podél III/3594, Jiříkov*“, která spočívá v opravě silnice včetně vyhloubení příkopů dle normy, kde se tyto dřeviny nacházejí. Uvedený stavební záměr je předmětem společného územního a stavebního řízení u speciálního stavebního úřadu.

Obecní úřad Dolní Újezd (OUP) posoudil předloženou žádost, k níž byla doložena projektová dokumentace vypracovaná firmou PRODIN a.s., dále doklad, který osvědčoval, že žadatel je vlastníkem pozemku ke kácení (souhlas). Obecní úřad provedl ohledání předmětných dřevin a po zhodnocení předmětných dřevin a jejich stavu dospěl k závěru, že kácení je důvodné za výše uvedených podmínek.

Za vykácení dřevin byla žadateli uložena povinnost provedení náhradní výsadby dle § 9 odst. 1 zákona o ochraně přírody a krajiny spočívající ve výsadbě 5 ks bříz bělokorých na p.p.č. 2287/2 v k.ú. Dolní Újezd u Litomyšle. Správě a údržbě silnic Pardubického kraje byla dále uložena

povinnost zajištění pětileté následné péče o tyto dřeviny. Správní orgán má za to, že navržená výsadba, co do počtu a druhového složení plně respektuje možnosti a limity daného území a v budoucnu by tato výsadba měla plnohodnotně nahradit vykácené dřeviny a zajistit plnění jejich funkcí. Správní orgán zároveň stanovil podmínky, za kterých bude náhradní výsadba realizována a konkretizoval způsob následné péče o tyto dřeviny.

#### **Poučení účastníků:**

Toto závazné stanovisko nenahrazuje jiné souhlasy ani jiná stanoviska, zejména stavební povolení či územní rozhodnutí.

Nedodržení podmínek tohoto stanoviska bude kvalifikováno jako protiprávní jednání nebo přestupek.

Proti závaznému stanovisku se nelze odvolat. Odvolání proti obsahu závazného stanoviska lze podat až po vydání samostatného správního rozhodnutí ve věci samé odvoláním proti tomuto správnímu rozhodnutí, v rámci něhož lze napadnout celé závazné stanovisko nebo jeho části.



.....  
Miloš Vrabec  
Starosta obce

Závazné stanovisko obdrží:

PRODIN a.s., K Vápence 2745, 530 02 Pardubice, DS: wrjftqq

SÚS Pk, Doubravice 97, 533 53 Pardubice, DS: ffhk8fq

Obec Dolní Újezd 281, 569 61 Dolní Újezd, DS: j4abqyf

## Doložka z konverze dokumentu do elektronické podoby – z moci úřední

Dokument 160114829-208128-231009081650.pdf vznikl převedením listinného dokumentu do elektronického dokumentu pod pořadovým číslem 160114829-208128-231009081650. Vzniklý dokument obsahem odpovídá vstupnímu dokumentu. Počet stran dokumentu: 3

Vstup neobsahoval viditelný prvek, který nelze plně přenést na výstup.

Konverzi provedl subjekt: Obec Dolní Újezd, IČ: 00276596

Pracoviště: Obec Dolní Újezd


Datum vyhotovení: 09.10.2023

Jméno a příjmení osoby, která konverzi provedla: MARTIN BUCHAL

---

### Poznámka:

Konverzí dokumentu se nepotvrzuje správnost a pravdivost údajů obsažených v dokumentu a jejich soulad s právními předpisy. Kontrolu doložky lze provést v centrální evidenci doložek na adrese <https://www.czechpoint.cz/overovacidolozky>.



160114829-208128-231009081650



<b>Informace o datové zprávě</b>		ID zprávy: 1251201781	
<b>Odesílatel</b>			
Název	Obec Dolní Újezd, č.p. 281, 56961 Dolní Újezd, CZ		
ID schránky	j4abqyf	Typ schránky	OVM
<b>Příjemce</b>			
Název	PRODIN a.s., K Vápence 2745, Zelené Předměstí, 53002 Pardubice, CZ		
ID schránky	wrjftqq	Dodáno	9.10.2023 08:40:03
		Doručeno	9.10.2023 08:42:28
<b>Obecné informace</b>			
Věc	žádost o ZS ke kácení stromů		
Zmocnění	/ §	odstavec	písmeno
Naše č.j.	OU DÚ/0994/2023		
Naše sp.zn.			
Vaše č.j.	-		
Vaše sp.zn.			
K rukám			
Do vl.rukou	<input type="checkbox"/>	Zakázat doruč.fikcí	<input type="checkbox"/>
Stav zprávy	zpráva byla doručena přihlášením (zapsán čas doručení)		
<b>Přílohy</b>			
160114829-208128-231009081650_Podepsano.pdf		2482 kb	

DI PROJEKT s. r. o. O20230063 / 31. 8. 2023  
Naše značka: Ing.MN/2023/

Vyřizuje: Ing. Milan Novotný  
Tel.: 461357131  
E-mail: [milan.novotny@vhos.cz](mailto:milan.novotny@vhos.cz)

Datum: 1. 9. 2023

PRODIN a. s.  
Martina Řezaninová  
K Vápence 2745  
Pardubice  
530 02


**Vyjádření k akci:** Silnice III/3594, Chodník podél III/3594, Jiříkov


Platnost vyjádření je 2 roky ode dne vyjádření

V přiložené situaci jsou orientačně zakresleny vodovodní řady v naší správě procházející zájmovým územím, které vytýčíme včetně odbočení stávajících přípojek na základě objednávky (Ing. Novotný 602 174 428, [milan.novotny@vhos.cz](mailto:milan.novotny@vhos.cz)) - u objednávky uveďte zn. našeho vyjádření.

Při realizaci akce je nutno veškerá zařízení vodovodu vystupující na povrch (poklopy, šachty, hydranty atd.) přizpůsobit nové niveletě.

Jiné připomínky k akci nemáme.

 **VHOS a.s.**  
VHOS, a.s., Nádražní 1430/6,  
571 01 Moravská Třebová  
[T] +420 461 357 111  
IČO: 48172901 DIČ: CZ48172901

  
Ing. Milan Novotný  
Vedoucí útvaru TEC

**Přílohy:**  
5x situace

**Na vědomí:**  
Pracoviště vodovodů Litomyšl – Ing. Fogl

Václavky

Dířkov

**VHOS a.s.**

VHOS, a. s., Nádražní 1430/6,  
571 01 Moravská Třebová










[ T ] +420 461 357 111

1.25

IČO: 48172901

DIČ: CZ48172901

1.9.2023

 vodovod	 kanalizace	 silový kabel
 surová voda	 dešťová kanalizace	 ovládací kabel
 mimo provoz	 odlehčovací stoka	 jiný provozovatel

sítě s poskytováním vybraných služeb

 vodovod  
 kanalizace



**VHOS a.s.**

VHOS a.s.  
Nádražní 1430/6  
57101 Moravská Třebová

Měřítko

1 : 7 500

Katastrální území

Dolní Újezd u Litomyšle

Příloha k vyjádření č.

O20230063

Vyhotovil

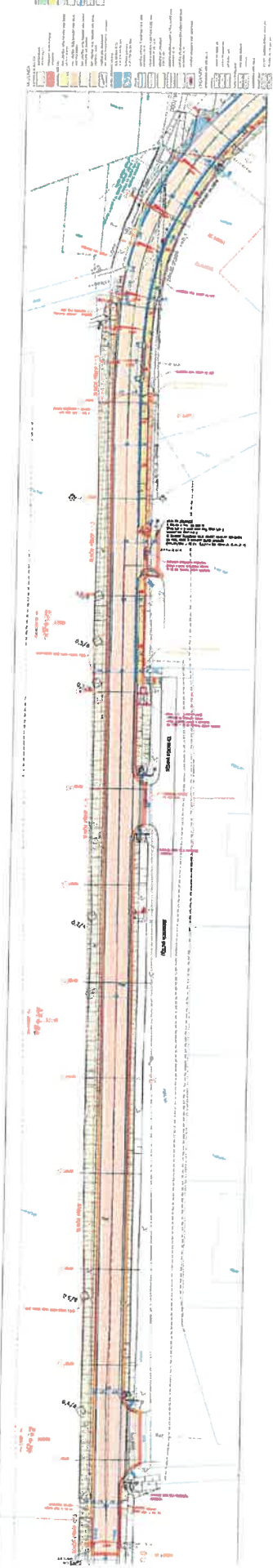
Milan Novotný

Vytisknuto

31.08.2023 9:12

Při záměru napojení nebo zásahu do námi provozovaných  
vodohospodářských sítí a jejich ochranných pásem  
požadujeme předložit projektovou dokumentaci.

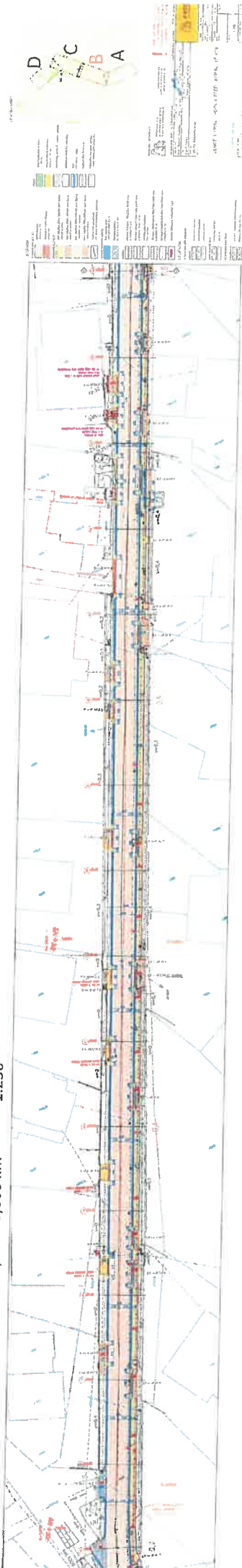
ORDINAČNÍ SITUAČNÍ VÝKRES A 0,000 - 0,300 km 1:250



VHOS a.s.  
 VHOS, a.s., Karmelova 1430/6,  
 571 01 Mladá Boleslav  
 { T } +420 461 357 111  
 IČO: 48172901 DIČ: CZ48172901

1.3.2173 *Mon. 10*

ORDINAČNÍ SITUACNÍ VÝKRES B 0,300 - 0,600 km 1:250



VHOS a.s.  
 vlnčb, a.s. by Naumen 1450/6,  
 571 01 Moravská Třebová  
 | T | +420 461 35/ 111  
 IČO: 48172901 DIČ: CZ48172901

1.9.2013









naše značka  
5002884817  
vyřizuje  
Jaroslav Kápička  
datum  
31.08.2023

PRODIN a.s.  
K Vápence 2745  
53002 Pardubice

Věc:  
**Silnice III/3594, chodník podél III/3594, Jiříkov**

K.ú. - p.č.: Dolní Újezd u Litomyšle

Stavebník: Správa a údržba silnic Pardubického kraje, Doubravice č.p. 98, 53353 Pardubice

Účel stanoviska: Povolení stavby - stavební režim (ÚR+SP)

GasNet, s.r.o., jako provozovatel distribuční soustavy (PDS) a technické infrastruktury, zastoupený GasNet Služby, s.r.o., vydává toto stanovisko:

V zájmovém území vyznačeném v příloze tohoto stanoviska, nejsou umístěna žádná provozovaná plynárenská zařízení a plynovodní přípojky ve vlastnictví nebo správě GasNet, s.r.o.. Mohou se zde nacházet plynárenská zařízení jiných vlastníků či správců, případně i dlouhodobě nefunkční/neprovozovaná plynárenská zařízení bez dostupných informací o jejich poloze a vlastnictví.

V rozsahu území vyznačeného v příloze souhlasíme s povolením stavby dle zákona 183/2006 Sb. ve znění pozdějších předpisů např. s vydáním územního rozhodnutí, zjednodušeným územním řízením, vydáním územního souhlasu, uzavřením veřejnoprávní smlouvy, ohlášením, stavebním povolením, veřejnoprávní smlouvou o provedení stavby nebo oznámením stavebního záměru s certifikátem autorizovaného inspektora.

V případě uzavření veřejnoprávní smlouvy nebude GasNet, s.r.o. ani GasNet Služby, s.r.o., jako zmocněnec GasNet, s.r.o., účastníkem územního ani stavebního řízení a nebudou uvedeni ve třetích osobách veřejnoprávní smlouvy.

Platí pouze pro území vyznačené v příloze tohoto stanoviska a to 24 měsíců ode dne jeho vydání.

Stanovisko bylo vygenerováno na základě vaší žádosti automaticky.

V případě dotčení pozemku v majetku společnosti GasNet, s.r.o. je třeba dále projednat smluvní vztah k tomuto pozemku. Kontakt na projednání naleznete na adrese [www.gasnet.cz/cs/kontaktni-system/](http://www.gasnet.cz/cs/kontaktni-system/), činnost "Smluvní vztahy - pozemky a budovy plynárenských zařízení", případně na Zákaznické lince GasNet 555 90 10 10.

**GasNet Služby, s.r.o.**

Plynárenská 499/1 · Zábřehovice · 602 00 Brno · T 555 90 10 10 · [www.gasnet.cz](http://www.gasnet.cz)

IČ: 27935311 · DIČ: CZ27935311

**Zápis do obchodního rejstříku:** Krajský soud v Brně, sp. zn. C 57165, dne 26. 7. 2007

**Certificate of incorporation:** Regional Court in Brno, ref. number C 57165, on 26th July 2007

Zákaznická linka GasNet 555 90 10 10, [info@gasnet.cz](mailto:info@gasnet.cz), [www.gasnet.cz](http://www.gasnet.cz)



Za správnost a úplnost dokumentace předložené s žádostí včetně jejího souladu s platnými předpisy plně zodpovídá její zpracovatel. Stanovisko nenahrazuje případná další stanoviska k jiným částem stavby.

V případě další korespondence nebo jednání (např. změna stavby) uvádějte naši značku - 5002884817 a datum tohoto stanoviska. Kontakty jsou k dispozici na <https://www.gasnet.cz/cs/kontaktni-system/>.

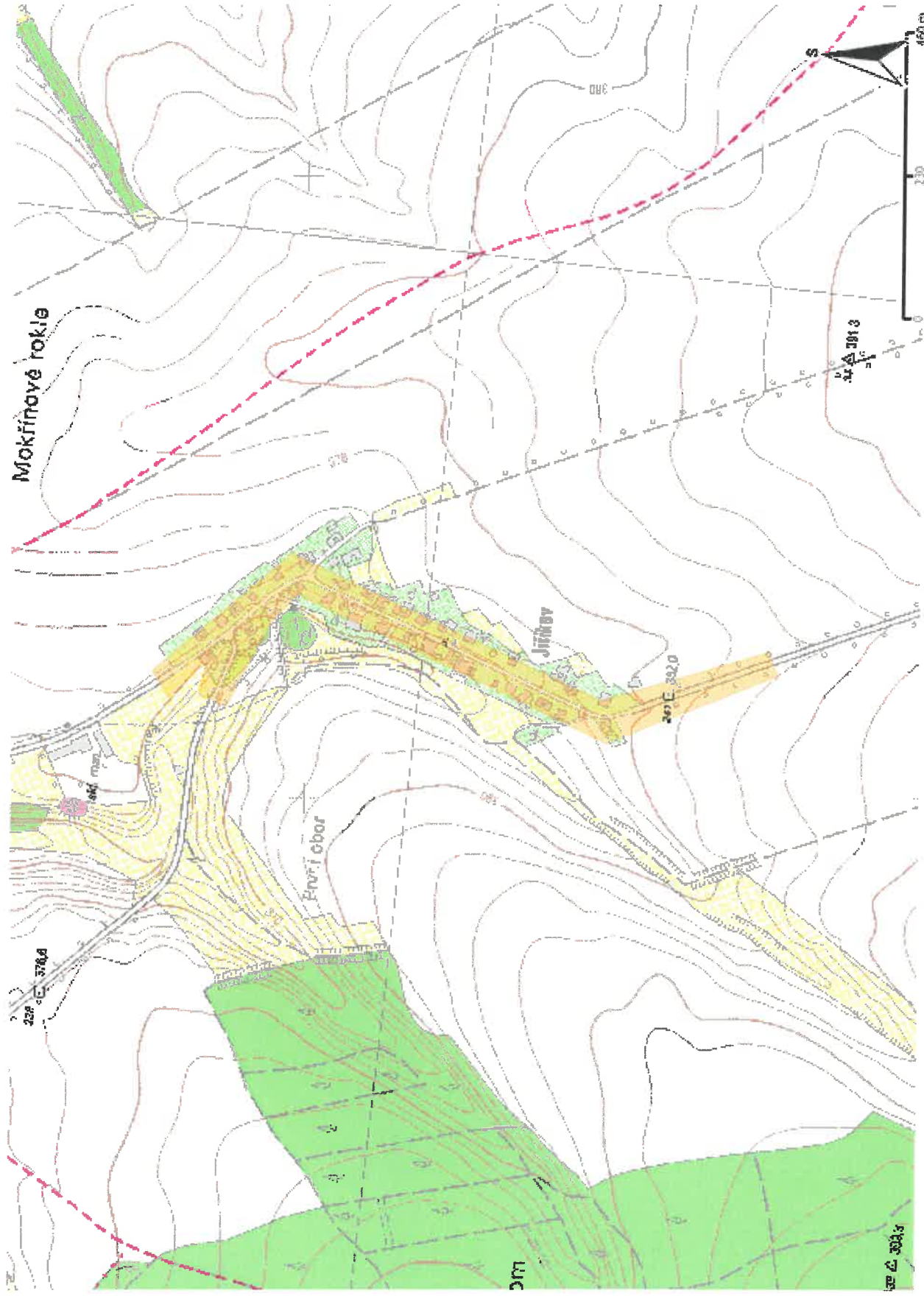
A handwritten signature in blue ink, appearing to read 'Kápička', written over a faint, larger version of the same signature.

GasNet, s.r.o.  
zastoupená společností GasNet Služby, s.r.o., IČ 27935311  
Jaroslav Kápička  
Vedoucí zpracování externích požadavků  
Odbor zpracování externích požadavků

Přílohy: Orientační zakres plynárenského zařízení

**Příloha: Orientační zakres plynárenského zařízení. Tato příloha je nedílnou součástí stanoviska č. 5002884817 ze dne 31.08.2023.**

Provozovatel DS: GasNet, s.r.o.; Stavebník: Správa a údržba silnic Pardubického kraje, Doubravice č.p. 98, 53353 Pardubice. K.ú.: Dolní Újezd u Litomyšle.



**Legenda:**

linie plynovodu	NTL	STL	VTL	WTL	nefunkční	plánovaná stavba před realizací	ve výstavbě, neuvedeno do provozu
regulační stanice							
ochranné zařízení							
kabel							
elektropřípojka							
kabel protikoroziční ochrany							
anodové uzemnění							
stanice katodové ochrany							
pásmo vlivu anodového uzemnění SKAO							
neplynovodní zařízení/technologie (linie/bod/plocha)							

PRODIN a.s.  
K Vápence 2745  
Pardubice  
530 02 ZELENÉ PŘEDMĚSTÍ



00000000101965835209

NAŠE ZNAČKA  
001137819207

VYŘIZUJE / LINKA  
Tomáš Abt / 800 850 860

MÍSTO ODESLÁNÍ / DNE  
Plzeň / 26. 9. 2023

### **Vyjádření k projektové dokumentaci ke stavbě ve smyslu energetického zákona a příslušných technických norem**

Vážená paní, vážený pane,

dovolte nám, abychom reagovali na Vaši žádost ze dne 20. 9. 2023, ve které nás žádáte o vydání vyjádření k projektové dokumentaci pro účely stavebního/územního řízení.

V zájmovém území k zamýšlené stavbě a/nebo s ní související činnosti na pozemku parcelní číslo dle PD v katastrálním území Dolní Újezd vedené pod názvem „Silnice III/3594, chodník podél III/3594 Jiříkov“ se nachází zařízení **nadzemního vedení nízkého napětí 0,4 kV** v majetku provozovatele distribuční soustavy společnosti ČEZ Distribuce, a. s.

**Sdělujeme Vám, že společnost ČEZ Distribuce, a. s., souhlasí s předloženou projektovou dokumentací.**

**Platnost tohoto souhlasu je vázána na dodržení následujících podmínek:**

1. -vedení NN nemá ochranné pásmo; musí být však dodrženy vzdálenosti dle platných norem, zejména PNE 333302, ČSN 736005 a pro práci v blízkosti NN vzdálenosti dle ČSN\_EN\_50110-1\_ed.2  
-minimální vzdálenost výkopů hlubších než 30cm od sloupů NN musí být 1m  
-případný požadavek na úpravu distribuční sítě bude řešen dle §47 energetického zákona č.458/2000\_Sb. v platném znění formou přeložky zařízení distribuční soustavy
2. Podmínkou pro zahájení činnosti v blízkosti zařízení distribuční soustavy, resp. v ochranném pásmu je platné sdělení o existenci zařízení v majetku společnosti ČEZ Distribuce, a. s., pro výše uvedené zájmové území, které získáte prostřednictvím Geoportálu ([geoportal.cezdistribuce.cz](http://geoportal.cezdistribuce.cz)), při dodržení podmínek uvedených ve sdělení a v tomto vyjádření.
3. Místa křížení a souběhy ostatních zařízení a staveb se zařízeními energetickými, komunikačními sítěmi pro elektronickou komunikaci nebo zařízeními technické infrastruktury musí být vyprojektovány a provedeny v souladu s platnými normami a předpisy, zejména s ČSN 33 2000-5-52, ČSN EN 50110-1, ČSN EN 50341-1, ČSN 3 6005 a PNE 33 0000-6, PNE 33 3301.
4. U nadzemního vedení nn budou pro stavby a konstrukce dodrženy odstupové vzdálenosti uvedené v PNE 33 3302 a hranu výkopu doporučujeme při realizaci stavby umístit min. 1 m od základové části podpěrného bodu.
5. Při realizaci stavby a/nebo provádění související činnosti nesmí dojít v žádném případě k nebezpečnému

přiblížení osob, věcí, zařízení nebo mechanismů a strojů k živým částem pod napětím, tj. musí být dodržena minimální vzdálenost 1 m od živých částí zařízení nn, dle PNE 33 0000-6 s vazbou na ČSN EN 50110-1, pokud není větší vzdálenost stanovena v jiném předpisu (např. ČSN ISO 12480-1). V případě, že nebude možné tuto vzdálenost dodržet, je žadatel povinen požádat o vypnutí předmětného elektrického zařízení, případně o dočasné zaizolování vodičů nn.

6. Pracovníci provádějící práce budou prokazatelně poučeni o nebezpečí, které hrozí při nedodržení bezpečnostních předpisů. S ohledem na provádění prací v blízkosti zařízení distribuční soustavy, resp. v ochranném pásmu upozorňujeme na možnost nebezpečných vlivů od elektrického zařízení. Opatření proti těmto vlivům je na straně žadatele, dodavatele prací nebo jimi pověřených osobách. ČEZ Distribuce, a. s., nepřevzme žádnou zodpovědnost za případné škody, které vzniknou následkem poruchy nebo havárie elektrického zařízení za nepředvídaných okolností nebo nedodržením výše uvedených podmínek.
7. Stavbou nebude narušeno stávající uzemnění nadzemního vedení ani statika podpěrných bodů. Nebude-li možné toto dodržet je nutné situaci řešit formou přeložky zařízení distribuční soustavy ve smyslu § 47 zákona č. 458/2000 Sb., v platném znění.
8. Umístěním stavby nesmí dojít ke ztížení přístupu našich pracovníků a pracovníků námi pověřených firem k zařízení v majetku společnosti ČEZ Distribuce, a. s. Při případné úpravě povrchu nesmí dojít ke změně výškové nivy země oproti současnému stavu.
9. Musí být dodrženy Podmínky pro práce v ochranných pásmech zařízení, které jsou v platném znění k dispozici na [www.cezdistribuce.cz](http://www.cezdistribuce.cz), popř. jsou součástí vydaného sdělení o existenci zařízení v majetku společnosti ČEZ Distribuce, a. s.
10. Toto vyjádření se nevztahuje na zařízení v majetku společností ČEZ ICT Services, a. s., a Telco Pro Services, a. s.
11. Toto vyjádření nenahrazuje souhlas k zajištění příkonu elektrické energie.

**Platnost tohoto vyjádření je 1 rok od data vydání.**

Zjistí-li provozovatel distribuční soustavy, že nejsou dodrženy stanovené podmínky, vyhrazuje si právo kdykoli odvolat své souhlasné vyjádření.

S pozdravem



Pavel Letáček  
Vedoucí oddělení Regionální péče  
ČEZ Distribuce, a. s.



**vyjádření o existenci sítě elektronických komunikací  
společnosti CETIN a.s.**

(„Vyjádření“)

**A VŠEOBECNÉ PODMÍNKY OCHRANY SÍTĚ ELEKTRONICKÝCH KOMUNIKACÍ  
společnosti CETIN a.s.**

(„Všeobecné podmínky ochrany SEK“)

toto Vyjádření a Všeobecné podmínky ochrany SEK je vydané dle ustanovení § 101 zákona č. 127/2005 Sb., o elektronických komunikacích a o změně některých souvisejících zákonů, v platném znění („**Zákon o elektronických komunikacích**“), a dle ustanovení § 161 zákona č. 183/2006 Sb., o územním plánování a stavebním řádu, v platném znění („**Stavební zákon**“), a dle příslušných ustanovení zákona č. 89/2012 Sb., občanského zákoníku, v platném znění („**Občanský zákoník**“)

**Číslo jednací: 247603/23**

**Číslo žádosti: 0123 396 992 („Žádost“)**

Název akce („Stavba“)	Silnice III/3594, chodník podél III/3594, Jiříkov	
Důvod vydání Vyjádření („Důvod vyjádření“)	Společné územní a stavební řízení	
Žadatel	PRODIN a.s.	
Stavebník	Správa a údržba silnic Pardubického kraje, 98, Pardubice, 53353	
Zájmové území	Okres	Svitavy
	Obec	Dolní Újezd
	Kat. území / č. parcely	Dolní Újezd u Litomyšle
Platnost Vyjádření	12. 9. 2025 („Den konce platnosti Vyjádření“)	

Žadatel Žádostí určil a vyznačil Zájmové území, jakož i určil Důvod Vyjádření.

Na základě určení a vyznačení Zájmového území Žadatelem a na základě určení Důvodu Vyjádření vydává společnost CETIN a.s. následující Vyjádření:

**Dojde ke střetu se sítí elektronických komunikací (dále jen „SEK“) společnosti CETIN a.s.**

- (I) Na Žadatelem určeném a vyznačeném Zájmovém území se vyskytuje SEK společnosti CETIN a.s.;
- (II) Společnost CETIN a.s. **za podmínky splnění bodu (III)** tohoto Vyjádření **souhlasí**, aby Stavebník a/nebo Žadatel, je-li Stavebníkem v Zájmovém území vyznačeném v Žádosti, provedl Stavbu a/nebo činnosti povolené příslušným správním rozhodnutím vydaným dle Stavebního zákona;
- (III) Stavebník a/nebo Žadatel, je-li Stavebníkem, je povinen
  - (i) dodržet tyto níže uvedené podmínky, které byly stanovené POS, tak jak je tento označen ve Všeobecných podmínkách ochrany SEK



Číslo jednací: 247603/23

Číslo žádosti: 0123 396 992

- V místech úprav stávajících zpevněných ploch nebude zmenšena hloubka krytí SEK.  
V místech nových zpevněných ploch uložte kabelové vedení do chrániček. Založte rezervní chráničku PE 110 mm. Chráničky uložte tak, aby přesahovaly alespoň 0,5m za okraj zpevněné pojezdové plochy.  
Při obnažení kabelů nebo optických trubek SEK bude přizván před záhozem pracovník společnosti CETIN a.s. ke kontrole.
- Nad kabelovou trasou neukládejte podélně obrušníky, ani jejich betonový základ.
- Výkopové práce v blízkosti sloupů nadzemního vedení SEK provádějte v takové vzdálenosti a takovým způsobem, aby nedošlo k jakémukoliv narušení či ohrožení jejich stability.; a  
(ii) řídit se Všeobecnými podmínkami ochrany SEK, které jsou nedílnou součástí Vyjádření;
- (IV) Pro případ, že bude nezbytné přeložení SEK, zajistí vždy takové přeložení SEK její vlastník, společnost CETIN a.s. Stavebník, který vyvolal překládku SEK je dle ustanovení § 104 odst. 17 Zákona o elektronických komunikacích povinen uhradit společnosti CETIN a.s. veškeré náklady na nezbytné úpravy dotčeného úseku SEK, a to na úrovni stávajícího technického řešení;

(V) Pro účely přeložení SEK dle bodu (IV) tohoto Vyjádření je Stavebník povinen uzavřít se společností CETIN a.s. Smlouvu o realizaci překládky SEK.

**Vyjádření je platné pouze pro Zájmové území určené a vyznačené Žadatelem, jakož i pro Důvod Vyjádření stanovený a určený Žadatelem v Žádosti.**

Vyjádření pozbývá platnosti i) v Den konce platnosti Vyjádření, ii) změnou rozsahu Zájmového území či změnou Důvodu Vyjádření uvedeného v Žádosti a/nebo iii) jakýmkoliv porušením kterékoliv povinnosti stanovené Všeobecnými podmínkami ochrany SEK, to vše v závislosti na tom, která ze skutečností rozhodná pro pozbytí platnosti Vyjádření nastane nejdříve.

Společnost CETIN a.s. vydáním tohoto Vyjádření poskytla Žadateli pro Žadatelem určené a vyznačené Zájmové území veškeré informace o SEK dostupné společnosti CETIN a.s. ke dni podání Žádosti.


Ze strany společnosti CETIN a.s. může v některých případech docházet ke zpracování Vašich osobních údajů. Ke zpracování Vašich osobních údajů dochází vždy v souladu s platnými právními předpisy. Konkrétní zásady a podmínky zpracování osobních údajů společností CETIN a.s. jsou dostupné na stránce <https://www.cetin.cz/zasady-ochrany-osobnich-udaju>.

V případě dotazů k Vyjádření kontaktujte prosím asistenční linku 238 461 111.

**Přílohami Vyjádření jsou:**

- *Všeobecné podmínky ochrany SEK*
- *Informace k vytýčení SEK ve vlastnictví společnosti CETIN a.s.*
- *Situační výkres (obsahuje Zájmové území určené a vyznačené Žadatelem a výřezy účelové mapy SEK)*

Vyjádření vydala společnost **CETIN a.s.** dne: 12. 9. 2023.



CETIN a.s.  
Českomoravská 2510/19, Libeň  
190 00 Praha 9  
DIČ: CZ04084063

102

**VŠEOBECNÉ PODMÍNKY OCHRANY SÍTĚ ELEKTRONICKÝCH KOMUNIKACÍ společnosti CETIN a.s.****1. PLATNOST VŠEOBECNÝCH PODMÍNEK**

- i) Tyto Všeobecné podmínky ochrany sítě elektronických komunikací (dále jen „VPOSEK“) tvoří součást Vyjádření (jak je tento pojem definován níže v článku 2 VPOSEK).
- ii) V případě rozporu mezi Vyjádřením a těmito VPOSEK mají přednost ustanovení Vyjádření, pokud není těmito VPOSEK stanoveno jinak.

**2. DEFINICE**

Níže uvedené termíny, jsou-li použity v těchto VPOSEK a uvozeny velkým písmenem, mají následující význam:

„**CETIN**“ znamená CETIN a.s. se sídlem Českomoravská 2510/19, Libeň, 190 00 Praha 9, IČO: 04084063, zapsaná v obchodním rejstříku vedeném Městským soudem v Praze pod spz. B 20623;

„**Den**“ je kalendářní den;

„**Kabelovod**“ podzemní zařízení sestávající se z tělesa Kabelovodu a kabelových komor, sloužící k zatahování kabelů a ochranných trubek;

„**Občanský zákoník**“ znamená zákon č. 89/2012 Sb., občanský zákoník, ve znění pozdějších předpisů;

„**POS**“ je zaměstnanec společnosti CETIN, pověřený ochranou sítě, Josef Poštulka, tel.: 602 413 279, e-mail: josef.postulka@cetin.cz;

„**Pracovní den**“ znamená Den, který není v České republice dnem pracovního klidu nebo státem uznaným svátkem;

„**Příslušné požadavky**“ znamená jakýkoli a každý příslušný právní předpis, vč. technických norem, nebo normativní právní akt veřejné správy či samosprávy, nebo jakékoli rozhodnutí, povolení, souhlas nebo licenci, včetně podmínek, které s ním souvisí;

„**Překládka**“ je stavba spočívající ve změně trasy vedení SEK ve vlastnictví CETIN nebo přemístění zařízení SEK ve vlastnictví CETIN; Stavebník, který Překládku vyvolal, je dle ustanovení § 104 odst. 17 Zákona o elektronických komunikacích povinen uhradit společnosti CETIN veškeré náklady na nezbytné úpravy dotčeného úseku SEK, a to na úrovni stávajícího technického řešení;

„**SEK**“ je síť elektronických komunikací ve vlastnictví CETIN;

„**Stavba**“ je stavba a/nebo činnost ve vztahu, k níž bylo vydáno Vyjádření, a je prováděna Stavebníkem a/nebo Žadatelem v souladu s Příslušnými požadavky, povolená příslušným správním rozhodnutím vydaným dle Stavebního zákona;

„**Stavebník**“ je osoba takto označená ve Vyjádření;

„**Stavební zákon**“ je zákon č. 183/2006 Sb., o územním plánování a stavebním řádu;

„**Vyjádření**“ je vyjádření o existenci sítě elektronických komunikací vydané společností CETIN dne 12. 9. 2023 pod č.j. 247603/23;

„**Zájemové území**“ je území označené Žadatelem a/nebo Stavebníkem v Žádosti;

„**Situační výkres**“ je výkres, který je přílohou Vyjádření a obsahuje Zájemové území určené a vyznačené Žadatelem v Žádosti a výřezy účelové mapy SEK;

„**Zákon o elektronických komunikacích**“ je zákon č. 127/2005 Sb., o elektronických komunikacích a o změně některých souvisejících zákonů, ve znění pozdějších předpisů;

„**Žadatel**“ je osoba takto označená ve Vyjádření.

„**Žádost**“ je žádost, kterou Žadatel a/nebo Stavebník požádal CETIN o vydání Vyjádření.

**3. PLATNOST A ÚČINNOST VPOSEK**

Tyto VPOSEK jsou platné a účinné Dnem odeslání Vyjádření na i) adresu elektronické pošty Stavebníka a/nebo Žadatele uvedenou v Žádosti nebo ii) adresu pro doručení prostřednictvím poštovní přepravy uvedenou Stavebníkem a/nebo Žadatelem v Žádosti.

**4. OBECNÁ PRÁVA A POVINNOSTI STAVEBNÍKA A/NEBO ŽADATELE**

- (i) Stavebník, Žadatel je výslovně srozuměn s tím, že SEK je veřejné prospěšným zařízením, byla zřízena ve veřejném zájmu a je chráněna Příslušnými požadavky.
- (ii) SEK je chráněna ochranným pásmem, jehož rozsah je stanoven (a) ustanovením § 102 Zákona o elektronických komunikacích a/nebo (b) právními předpisy účinnými před Zákonom o elektronických komunikacích, není-li Příslušnými požadavky stanoveno jinak.
- (iii) Stavebník, Žadatel nebo jím pověřená třetí osoba, je povinen při provádění Stavby nebo jiných prací, při odstraňování havárií a projektování staveb, řídit se Příslušnými požadavky, správnou praxí v oboru stavebnictví a technologickými postupy a je povinen učinit veškerá nezbytná opatření vyžadovaná Příslušnými požadavky k ochraně SEK před poškozením. Povinnosti dle tohoto odstavce má Stavebník rovněž ve vztahu k SEK, které se nachází mimo Zájemové území.
- (iv) Při zjištění jakéhokoliv rozporu mezi údaji v Situačním výkresu, který je přílohou Vyjádření a skutečným stavem, je Stavebník a/nebo Žadatel povinen bez zbytečného odkladu, nejpozději Den následující po zjištění takové skutečnosti, zjištěný rozpor oznámit POS.
- (v) Stavebník, Žadatel nebo jím pověřená třetí osoba, je povinen každé poškození či krádež SEK bezodkladně, nejpozději Den následující po zjištění takové skutečnosti, oznámit takovou skutečnost dohledovému centru společnosti CETIN na telefonní číslo +420 238 464 190.
- (vi) Bude-li Stavebník, Žadatel nebo jím pověřená třetí osoba na společnosti CETIN požadovat, aby se jako účastník správního řízení, pro jehož účely bylo toto Vyjádření vydáno, vzdala práva na odvolání proti rozhodnutí vydanému ve správním řízení, je oprávněn kontaktovat POS.

**5. POVINNOSTI STAVEBNÍKA PŘI PŘÍPRAVĚ STAVBY**

- (i) Při projektování Stavby je Stavebník povinen zajistit, aby projektová dokumentace Stavby (i) zohledňovala veškeré požadavky na ochranu SEK vyplývající z Příslušných požadavků, zejména ze Zákona o elektronických komunikacích a Stavebního zákona, (ii) respektovala správnou praxi v oboru stavebnictví a technologické postupy a (iii) umožňovala, aby i po provedení a umístění Stavby dle takové projektové dokumentace byla společnost CETIN, jako vlastník SEK schopna bez jakýchkoli omezení a překážek provozovat SEK, provádět údržbu a opravy SEK.
- (ii) Nebude-li možné projektovou dokumentací zajistit některý, byť i jeden z požadavků dle předchozího odstavce (i) a/nebo umístění Stavby by mohlo způsobit, že nebude naplněn některý, byť i jeden z požadavků dle předchozího odstavce (i), vyvolá Stavebník Překládku.
- (iii) Při projektování Stavby, která se nachází nebo je u ní zamýšleno, že se bude nacházet v ochranném pásmu radiových tras společnosti CETIN a překračuje výšku 15 m nad zemským povrchem, a to včetně dočasných objektů zařízení staveniště (jeřáby, konstrukce, atd.) je Stavebník povinen písemně kontaktovat POS za účelem získání konkrétního stanoviska a podmínek k ochraně radiových tras společnosti CETIN a pro určení, zda Stavba vyvolá Překládku. Ochranné pásmo radiových tras v šíři 50m je zakresleno do situačního výkresu, který je součástí tohoto Vyjádření.

**VŠEOBECNÉ PODMÍNKY OCHRANY SÍTĚ ELEKTRONICKÝCH KOMUNIKACÍ společnosti CETIN a.s.**

Číslo jednací: 247603/23

Číslo žádosti: 0123 396 992

- (iv) Pokud se v Zájmovém území nachází podzemní silové vedení (NN) ve vlastnictví společnosti CETIN, je Stavebník povinen ve vztahu k projektové dokumentaci zajistit totéž, co je uvedeno pod písm (i) tohoto článku 5, přičemž platí, že Stavebník vyvolá Překládku v případech uvedených pod písm (ii) tohoto článku 5.
- (v) Stavebník je povinen při projektování Stavby, která je stavbou (a) zařízení silových elektrických sítí (VN, VVN a ZVVN) a/nebo (b) trakčních vedení, provést výpočet či posouzení rušivých vlivů na SEK, zpracovat ochranná opatření, to vše dle a v souladu s Příslušnými požadavky. Stavebník je povinen nejpozději třicet (30) Dnů před podáním žádosti o vydání příslušného správního rozhodnutí k umístění Stavby dle Stavebního zákona předat POS výpočet či posouzení rušivých vlivů na SEK a zpracovaná ochranná opatření.
- (vi) Je-li Stavba v souběhu s Kabelovodem, nebo Kabelovod kříží, je Stavebník povinen nejpozději ke Dni, ke kterému započne se zpracováním projektové dokumentace ke Stavbě, oznámit POS a projednat s POS (a) veškeré případy, kdy trajektorie podvrtní a protlaků budou vedeny ve vzdálenosti menší, než je 1,5 m od Kabelovodu a (b) jakékoliv výkopové práce, které budou nebo by mohly být vedeny v úrovni či pod úrovní Kabelovodu nebo kabelové komory.
- (vii) Je-li Stavba umístěna nebo má být umístěna v blízkosti Kabelovodu, ve vzdálenosti menší, než jsou 2 m nebo kříží-li Stavba Kabelovod ve vzdálenosti menší, než je 0,5 m nad nebo kdekoliv pod Kabelovodem, je Stavebník povinen předložit POS k posouzení zakreslení Stavby v příčných řezech, přičemž do příčného řezu je Stavebník rovněž povinen zakreslit profil kabelové komory.

## 6. POVINNOSTI STAVEBNÍKA PŘI PROVÁDĚNÍ STAVBY

- (i) Stavebník je před započetením jakýchkoliv zemních prací ve vztahu ke Stavbě povinen vytyčit trasu SEK na terénu dle Příslušných požadavků a dle Stavebního zákona. S vytyčenou trasou SEK je Stavebník povinen seznámit všechny osoby, které budou anebo by mohly zemní práce ve vztahu ke Stavbě provádět. V případě porušení této povinnosti bude Stavebník odpovědný společnosti CETIN za náklady a škody, které porušením této povinnosti společnosti CETIN vzniknou a je povinen je společnosti CETIN uhradit.
- (ii) Pět (5) Pracovních dní před započetením jakýchkoliv prací ve vztahu ke Stavbě je Stavebník povinen oznámit společnosti CETIN, že zahájí práce či činnosti ve vztahu ke Stavbě. Písemné oznámení dle předchozí věty zašle Stavebník na adresu elektronické pošty POS a bude obsahovat minimálně číslo jednací Vyjádření a kontaktní údaje Stavebníka.
- (iii) Stavebník je povinen zabezpečit a zajistit SEK proti mechanickému poškození, a to zpravidla dočasným umístěním silničních betonových panelů nad kabelovou trasou SEK. Do doby, než je zajištěna a zabezpečena ochrana SEK proti mechanickému poškození, není Stavebník oprávněn přejíždět vozidly nebo stavební mechanizací kabelovou trasu SEK. Při přepravě vysokých nákladů nebo při projíždění stroji, vozidly či mechanizací pod nadzemním vedením SEK je Stavebník povinen prověřit, zda výška nadzemního vedení SEK je dostatečná a umožňuje spolehlivý a bezpečný způsob přepravy nákladu či průjezdu strojů, vozidel či mechanizace.
- (iv) Při provádění zemních prací v blízkosti SEK je Stavebník povinen postupovat tak, aby nedošlo ke změně hloubky uložení nebo prostorového uspořádání SEK. V místech, kde SEK vystupuje ze země do budovy, rozváděče, na sloup apod. je Stavebník povinen vykonávat zemní práce se zvýšenou mírou opatrnosti, výkopové práce v blízkosti sloupů nadzemního vedení SEK je Stavebník povinen provádět v takové vzdálenosti od sloupu nadzemního vedení SEK,

kteřá je dostatečná k tomu, aby nedošlo nebo nemohlo dojít k narušení stability sloupu nadzemního vedení SEK. Stavebník je povinen zajistit, aby jakoukoliv jeho činností nedošlo bez souhlasu a vědomí společnosti CETIN (a) ke změně nivelety terénu, a/nebo (b) k výsadbě trvalých porostů, a/nebo (c) ke změně rozsahu a změně konstrukce zpevněných ploch. Pokud došlo k odkrytí SEK, je Stavebník povinen SEK po celou dobu odkrytí náležitě zabezpečit proti prověšení, poškození a odcizení.

- (v) Zjistí-li Stavebník kdykoliv během provádění prací ve vztahu ke Stavbě jakýkoliv rozpor mezi údaji v projektové dokumentaci a skutečností, je povinen bezodkladně přerušit práce a oznámit zjištěný rozpor na adresu elektronické pošty POS. Stavebník není oprávněn pokračovat v pracích ve vztahu ke Stavbě do doby, než získá písemný souhlas POS s pokračováním prací.
- (vi) Stavebník není bez předchozího písemného souhlasu společnosti CETIN oprávněn manipulovat s kryty kabelových komor, jakkoliv zakrývat vstupy do kabelových komor, a to ani dočasně, vstupovat do kabelových komor, jakkoliv manipulovat s případně odkrytými prvky SEK či s jakýmkoliv jiným zařízením se SEK souvisejícím. Rovněž bez předchozího písemného souhlasu společnosti CETIN není Stavebník oprávněn umístit nad trasou Kabelovodu jakoukoliv jinou síť technické infrastruktury v podélném směru.
- (vii) Byla-li v souladu s Vyjádřením a těmito VPOSEK odkryta SEK je Stavebník povinen tři (3) Pracovní dny před zakrytím SEK písemně oznámit POS zakrytí SEK a vyzvat ho ke kontrole před zakrytím. Oznámení Stavebníka dle předchozí věty musí obsahovat minimálně předpokládaný Den zakrytí, číslo jednací Vyjádření a kontaktní údaje Stavebníka. Stavebník není oprávněn provést zakrytí do doby, než získá písemný souhlas POS se zakrytím.

## 7. ROZHODNÉ PRÁVO

Vyjádření a VPOSEK se řídí českým právem, zejména Občanským zákoníkem, Zákonem o elektronických komunikacích a Stavebním zákonem. Veškeré spory z Vyjádření či VPOSEK vyplývající budou s konečnou platností řešeny u příslušného soudu České republiky.

## 8. PÍSEMNÝ STYK

Písemným stykem či pojmem „písemně“ se pro účely Vyjádření a VPOSEK rozumí předání zpráv jedním z těchto způsobů:

- v listinné podobě;
- e-mailovou zprávou se zaručeným elektronickým podpisem dle zák. č. 227/2000 Sb., o elektronickém podpisu a o změně některých dalších zákonů (zákon o elektronickém podpisu), ve znění pozdějších předpisů;

## 9. ZÁVĚREČNÁ USTANOVENÍ

- (i) Stavebník, Žadatel nebo jím pověřená třetí osoba je počínaje Dnem převzetí Vyjádření povinen užít informace a data uvedená ve Vyjádření pouze a výhradně k účelu, pro který mu byla tato poskytnuta. Stavebník, Žadatel nebo jím pověřená třetí osoba není oprávněn informace a data rozmnožovat, rozšiřovat, pronajímat, půjčovat či jinak umožnit jejich užívání třetí osobou bez předchozího písemného souhlasu společnosti CETIN.
- (ii) Pro případ porušení kterékoliv z povinností Stavebníka, Žadatele nebo jím pověřené třetí osoby, založené Vyjádřením /nebo těmito VPOSEK je Stavebník, Žadatel či jím pověřená třetí osoba odpovědný za veškeré náklady a škody, které společnosti CETIN vzniknou porušením povinností Stavebníka, Žadatele nebo jím pověřené třetí osoby.



Číslo jednací: 247603/23

Číslo žádosti: 0123 396 992

## Informace k vytyčení *SEK*

V případě požadavku na vytyčení *PVSEK* společnosti *CETIN a.s.* se, prosím, obraťte na společnosti uvedené níže.

### **AZ GEONET - Pavel Kazda**

se sídlem: Sedláčkova 1436/14, 500 02 Hradec Králové  
IČ: 72885777 DIČ: CZ7308093045  
kontakt: Pavel Kazda, mobil: 776020134, e-mail: azgeonet@seznam.cz

### **COM PLUS CZ, a.s.**

se sídlem: Akademika Bedrny 365, 500 03 Hradec Králové  
IČ: 25772104 DIČ: CZ25772104  
kontakt: Help Desk: tel.: 472702123, mobil: 724150190, e-mail: helpdesk@complus.cz  
technik: Cyril Belej tel.: 724 483 810, e-mail: cyril.belej@complus.cz

### **ELTER, s.r.o.**

se sídlem: Straněnská 1149, 539 01 Hlinsko  
IČ: 49814419 DIČ: CZ49814419  
kontakt: tel.: 469312100, mobil: 731115925, e-mail: elter.hlinsko@xaz.cz  
Havel Stanislav, mobil: 736778264, Chadima Zdeněk, mobil: 731115933

### **EMIPO-energomontáže s.r.o**

se sídlem: U Větrolamu 5 568 02 Svitavy  
IČ: 620 65 530 DIČ: CZ 620 65 530  
kontakt: Ing. Dvořák Jaroslav, mobil: 724785113, e-mail: dvorakemipo@seznam.cz  
Abraham Josef, mobil: 602173802, e-mail: dvorakemipo@seznam.cz

### **EUROSPÓJ, v.o.s.**

se sídlem: Průmyslová 387, 530 03 Pardubice  
IČ: 47473991 DIČ: CZ 47473991  
kontakt: Jan Matějka, tel.: 466616101, mobil: 608111234, e-mail: eurospoj@eurospoj.cz,  
Petr Borovec, tel.: 466616101, mobil: 603150066, e-mail: eurospoj@eurospoj.cz

### **Chadima Zdeněk**

se sídlem: Máchova 257, 539 73 Skuteč  
IČ: 01222163 DIČ:  
kontakt: Zdeněk Chadima, tel.: 731115933, e-mail: z.chadima@tiscali.cz

### **Karel Horský**

se sídlem: Poličská 877/36, 568 02 Svitavy - Předměstí  
IČ: 01377841 DIČ:  
kontakt: Karel Horský, mobil: 602 483 023, e-mail: k.horsky.sy@gmail.com

### **K+K ELTEC, s.r.o.**

se sídlem: Smetanova 997, 517 41 Kostelec nad Orlicí  
IČ: 25277308 DIČ: CZ25277308  
kontakt: Radovan Krsek, mobil: 603486395, e-mail: krsek@eltec.cz

### **Libor Kos**

se sídlem: Horní Čermná 5, 561 56 Horní Čermná  
IČ: 40156770 DIČ:  
kontakt: Libor Kos, mobil: 737906322, e-mail: libor.kos@email.cz

Číslo jednací: 247603/23

Číslo žádosti: 0123 396 992

**Michlovský stavební s.r.o.**

se sídlem: Salaš 99, 76351 Zlín

IČ: 27714080

DIČ: CZ 27714080

kontakt: STŘEDSKO HRADEC KRÁLOVÉ:

Aleš Klimt, mobil: 602482988, e-mail: klimt@michlovsky.cz

Jiří Kladivo, mobil: 602 483 021, e-mail: kladivo@michlovsky.cz

Vítězslav Škrabal, mobil: 725 277 773, e-mail: skrabal@michlovsky.cz

**Milan Šulc**

se sídlem: Jamné nad Orlicí 190, PSČ: 561 65

IČ: 73655678

DIČ:

kontakt: Ing. Milan Šulc, mobil: 602482975, e-mail: sulcmilan@seznam.cz

**SECURITY PARTNER, s.r.o.**

se sídlem: Na Plácku 1330, Kostelec nad Orlicí

IČ: 48152871

DIČ: CZ48152871

kontakt: Ing. Roland Ságner, mobil: 777778256, e-mail: sagner@xkomfort.cz

**STARMON s.r.o.**

se sídlem: Průmyslová 1880, 565 01 Choceň

IČ: 49285751

DIČ: CZ49285751

kontakt: Marek Bedrníček, mobil: 605003042, e-mail: bedrnicek@starmon.cz

**SUPTEl a.s.**

se sídlem: Hřbitovní 1322/15, 312 16 Plzeň

IČ: 25229397

DIČ: CZ25229397

kontakt: Vlastimil Koudelka, mobil: 725277777, e-mail: koudelka@suptel.cz

**Telsit s.r.o.**

se sídlem: K Dolíkám 125, 503 11 Hradec Králové 15

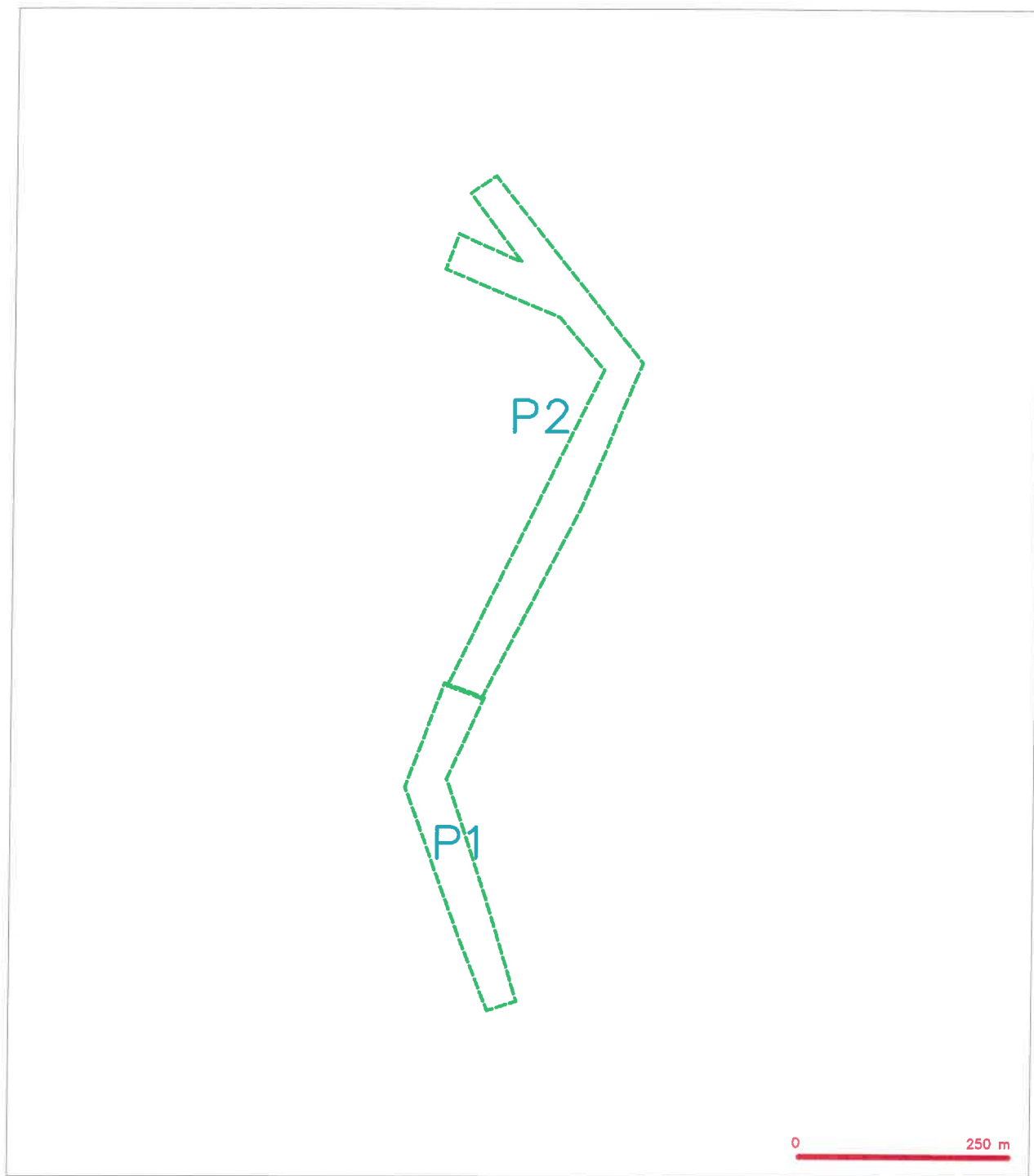
IČ: 62025384

DIČ: CZ62025384

kontakt: Petr Novák, mobil: 603592292, e-mail: novak@telsit.cz

Miroslav Kodrle, mobil: 603593934, e-mail: kodrle@telsit.cz

# SITUAČNÍ VÝKRES - ZÁJMOVÉ ÚZEMÍ



LEGENDA

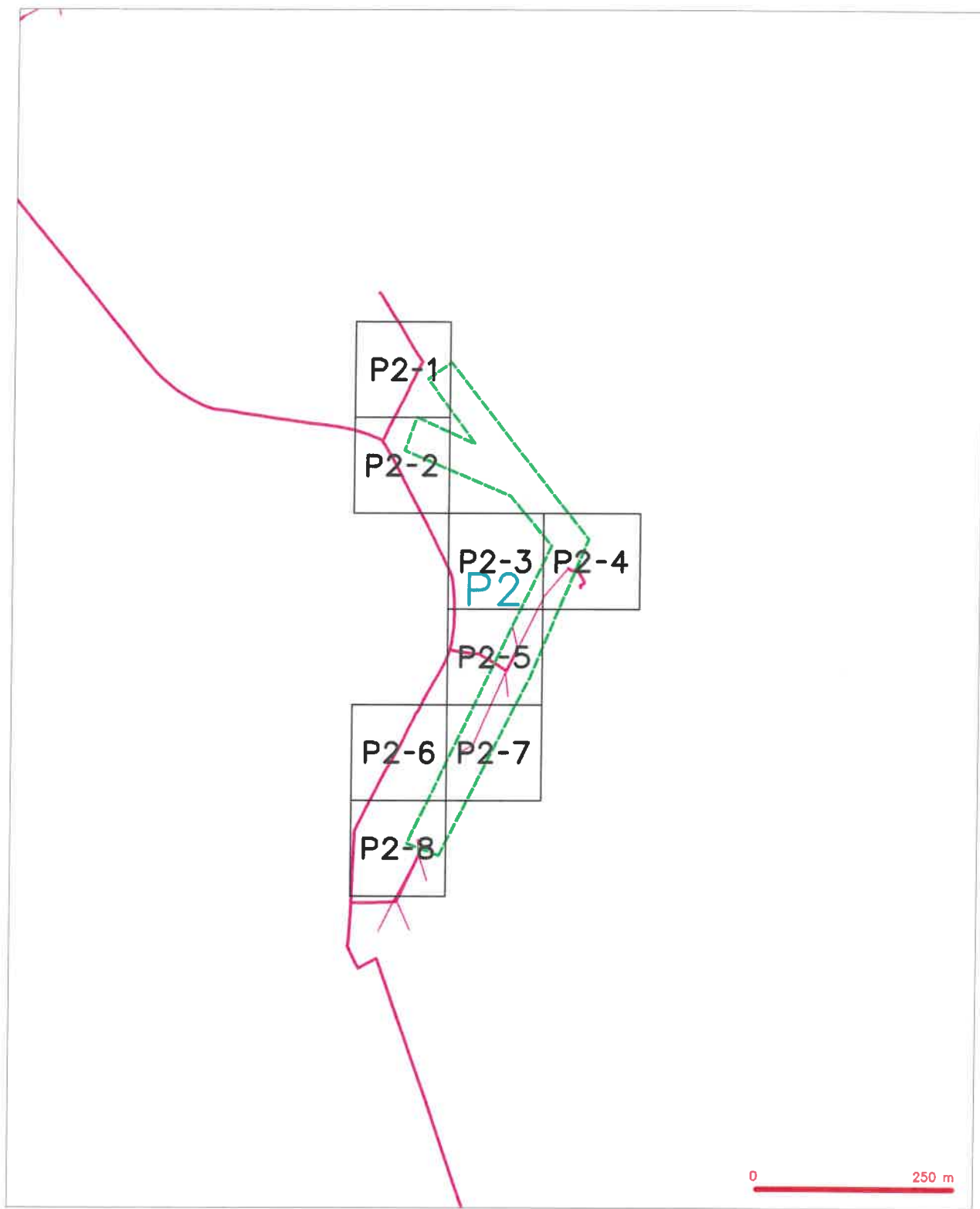
----- hranice zájmového území k vyjádření

*Kaif*  
 CETIN a.s.  
 Českomoravská 2510/19, Libeň  
 190 00 Praha 9  
 DIČ: CZ04084063  
 102

### LEGENDA

- [illegible]

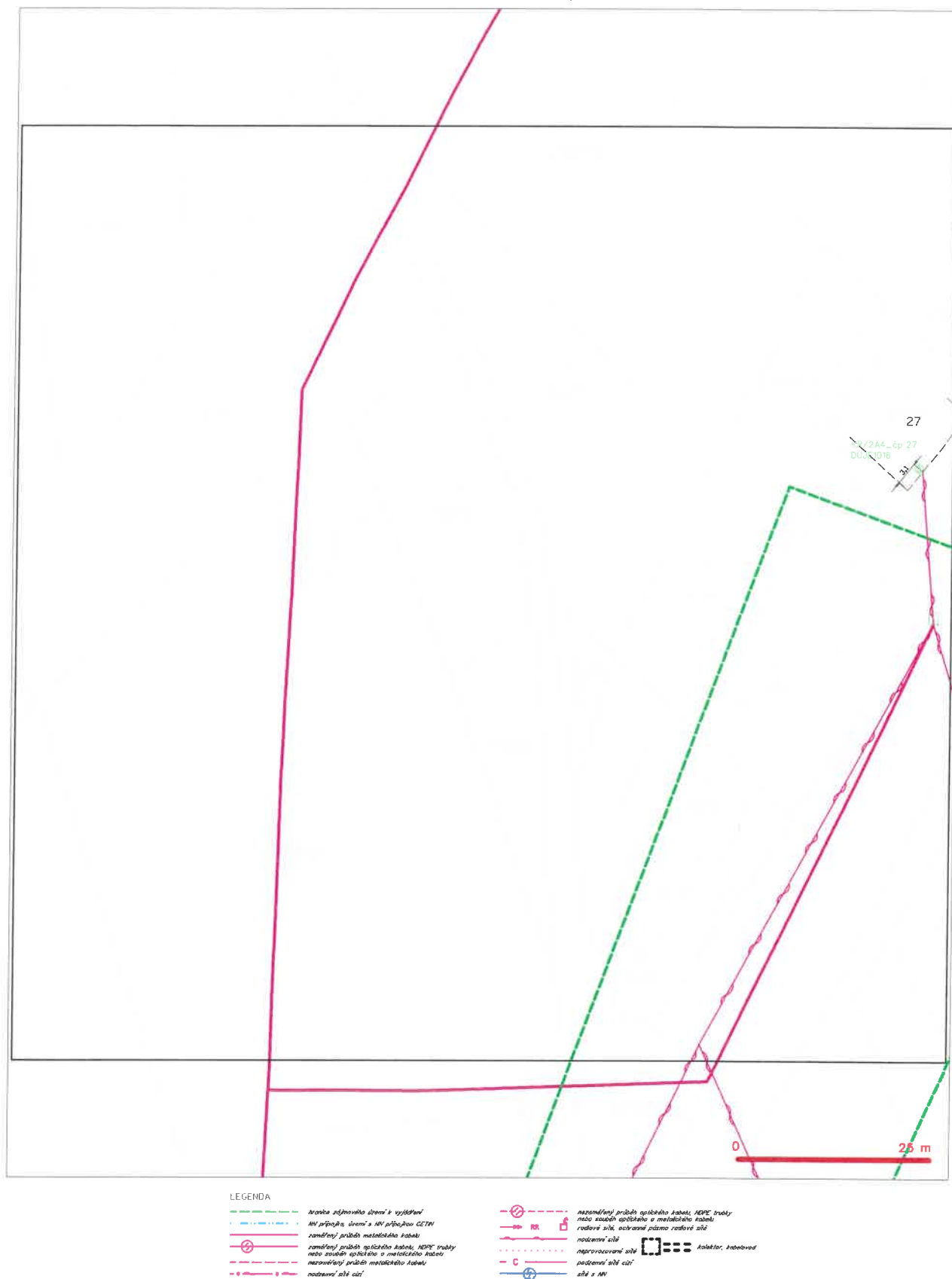
**SITUAČNÍ VÝKRES - POLYGON 2**




**LEGENDA**

- |  |   |  |   |
|--|---|--|---|
|  | hranice příslušného území k vyjádření   |  | nezaměřený průběh optického kabelu, HDPE trubky nebo soustředěná optická a metalická kabelu |
|  | NI přípojka, území s NI přípojkou CETIN   |  | radarové síť, odrazové pásmo radarové sítě  |
|  | zaměřený průběh metalického kabelu  |  | podzemní síť  |
|  | zaměřený průběh optického kabelu, HDPE trubky nebo soustředěná optická a metalického kabelu |  | naprojektovaná síť  |
|  | nezaměřený průběh metalického kabelu  |  | podzemní síť cizí   |
|  | podzemní síť cizí   |  | síť s NI  |

SITUAČNÍ VÝKRES - POLYGON 1, list kladu P1-1



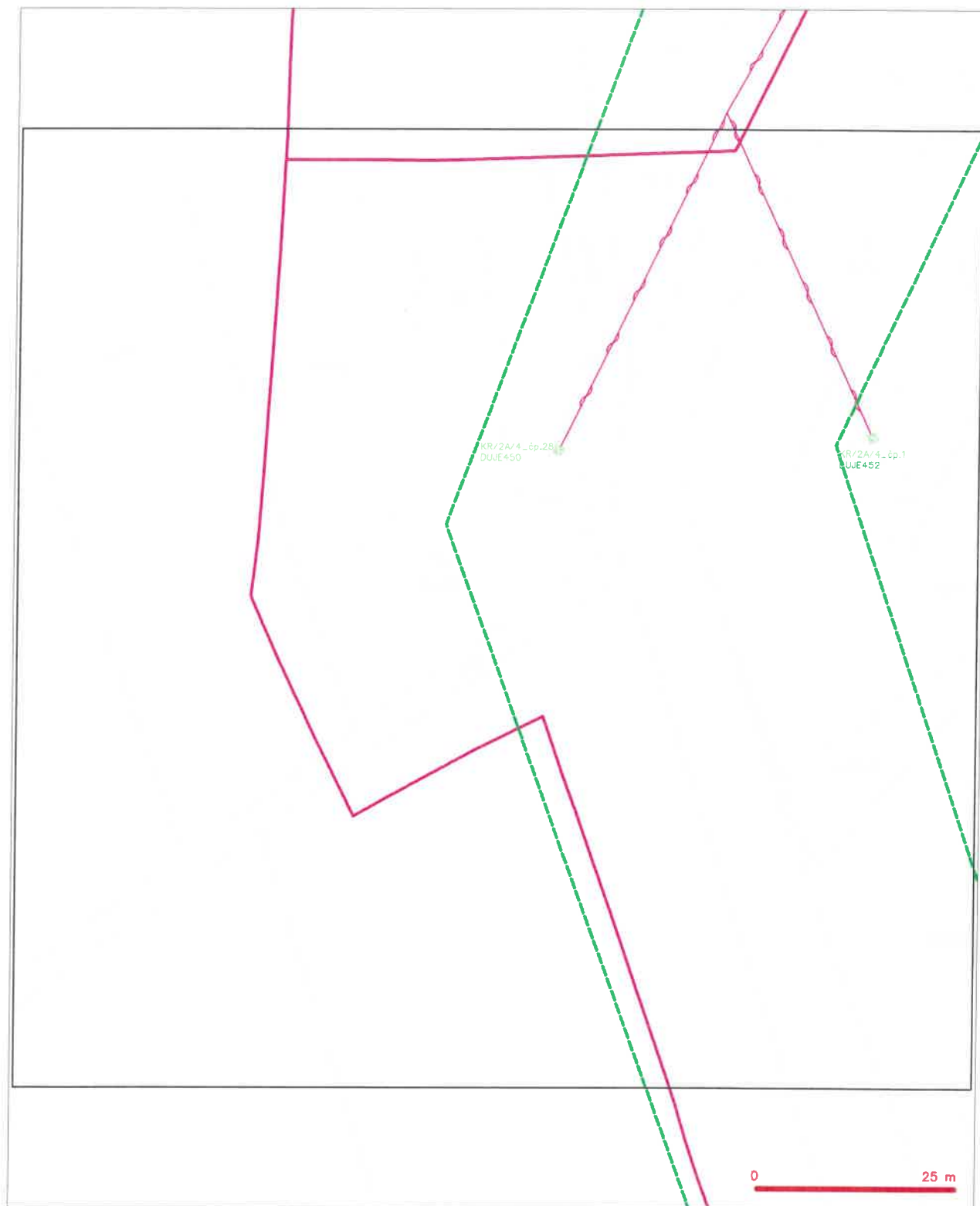
SITUAČNÍ VÝKRES - POLYGON 1, list kladu P1-2



### LEGENDA

- |   |  |   |  |
|---|--|---|--|
|  | kravica népovrhového izmeny s vyznačením           |  | nasamotárení práhov opätovného kabeľu, NEPE trúbky |
|  | NH prípoje, izmeny s NH prípojom CETN              |  | nabíjanie opätovného kabeľu                        |
|  | nasamotárení práhov metalického kabeľu             |  | rodové silé, ochrana pásmo rodové silé             |
|  | nasamotárení práhov opätovného kabeľu, NEPE trúbky |  | nosťovní silé                                      |
|  | nabíjanie opätovného kabeľu s metalického kabeľu   |  | naprogramované silé                                |
|  | nasamotárení práhov metalického kabeľu             |  | podzemné silé                                      |
|  | nosťovní silé                                      |  | silé s NH  |

**SITUAČNÍ VÝKRES - POLYGON 1, list kladu P1-3**



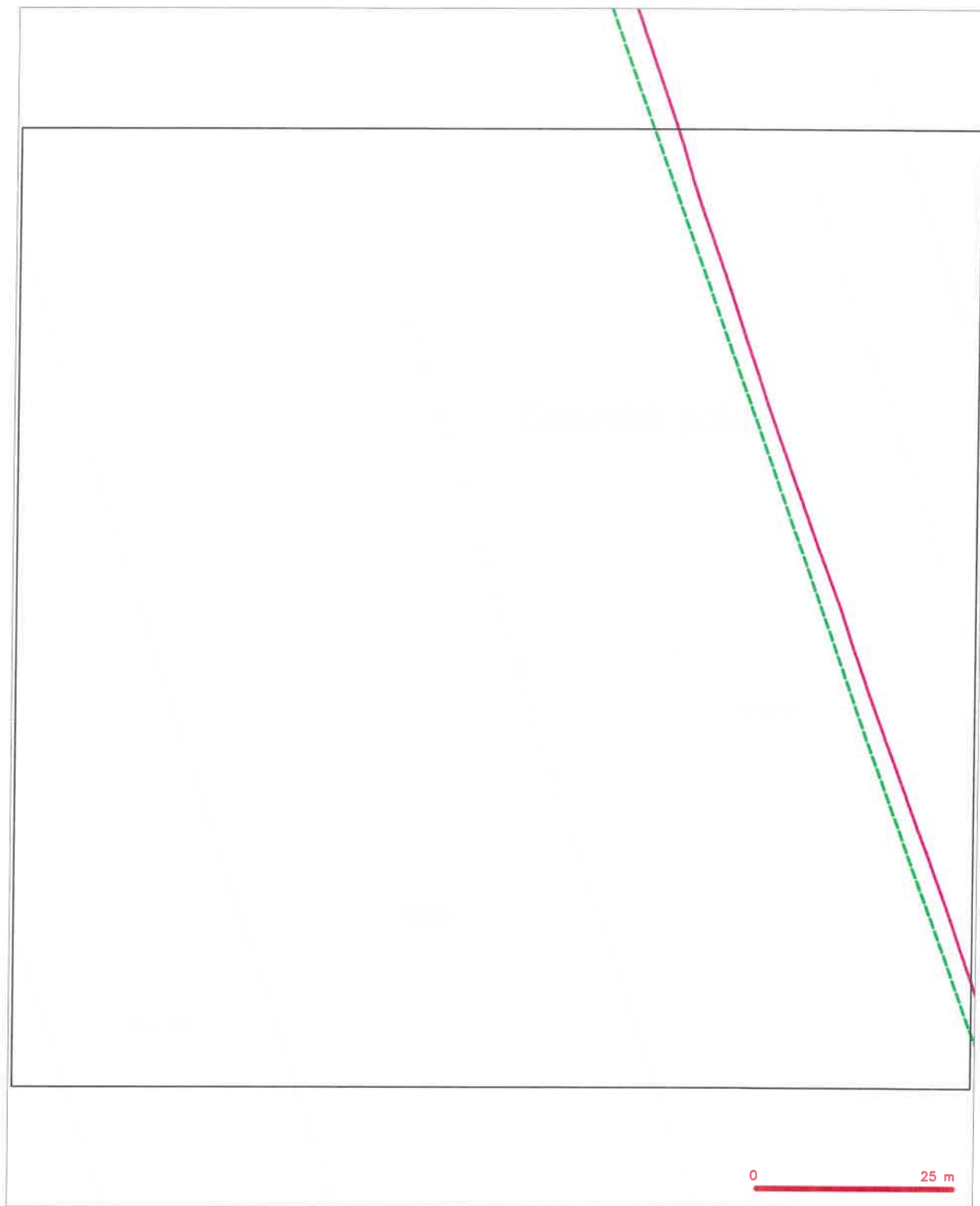
**LEGENDA**

- hranka sčítaného území a vyjádření
- NN přípojná, včetně s NN přípojnou CETIN
- záměrný průběh metalického kabelu
- záměrný průběh optického kabelu, NEPE trasy
- nebo součet optického a metalického kabelu
- nezáměrný průběh metalického kabelu
- nezáměrný průběh optického kabelu
- podzemní síť cizí

- nezáměrný průběh optického kabelu, NEPE trasy
- nebo součet optického a metalického kabelu
- radiální síť, ochranné pásmo radiální sítě
- podzemní síť
- neprovozovaná síť
- podzemní síť cizí
- síť s NN
- [ ] === akustický, kabelový



**SITUAČNÍ VÝKRES - POLYGON I, list kladu P1-4**



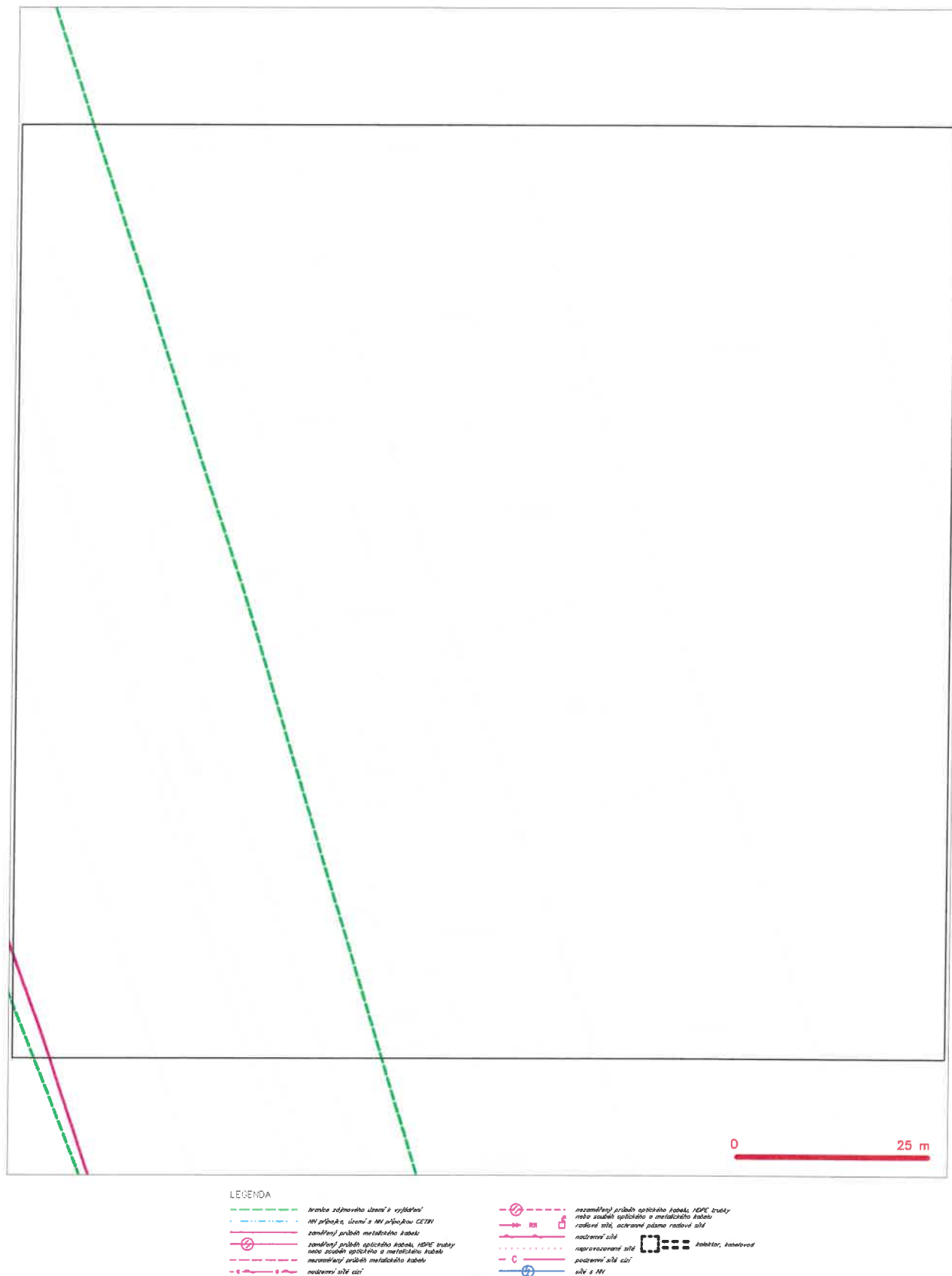
LEGENDA

- hranice zřizovacího území s vyjádřením
- NN přípojka, území s NN přípojkou CETIN
- záměrný přírůstek metalického kabelu
- záměrný přírůstek optického kabelu, NEPE trubky
- nebo součástí optického a metalického kabelu
- nezáměrný přírůstek metalického kabelu
- podzemní síť cizí


- nezáměrný přírůstek optického kabelu, NEPE trubky
- nebo součástí optického a metalického kabelu
- radiální síť, odpojení pásmo radiální síť
- nadzemní síť
- nagražovaná síť
- podzemní síť cizí
- síť s NN

[ ] == kolonátor, kabelový

SITUAČNÍ VÝKRES - POLYGON 1, list kladu P1-5



**SITUAČNÍ VÝKRES - POLYGON 1, list kladu P1-6**

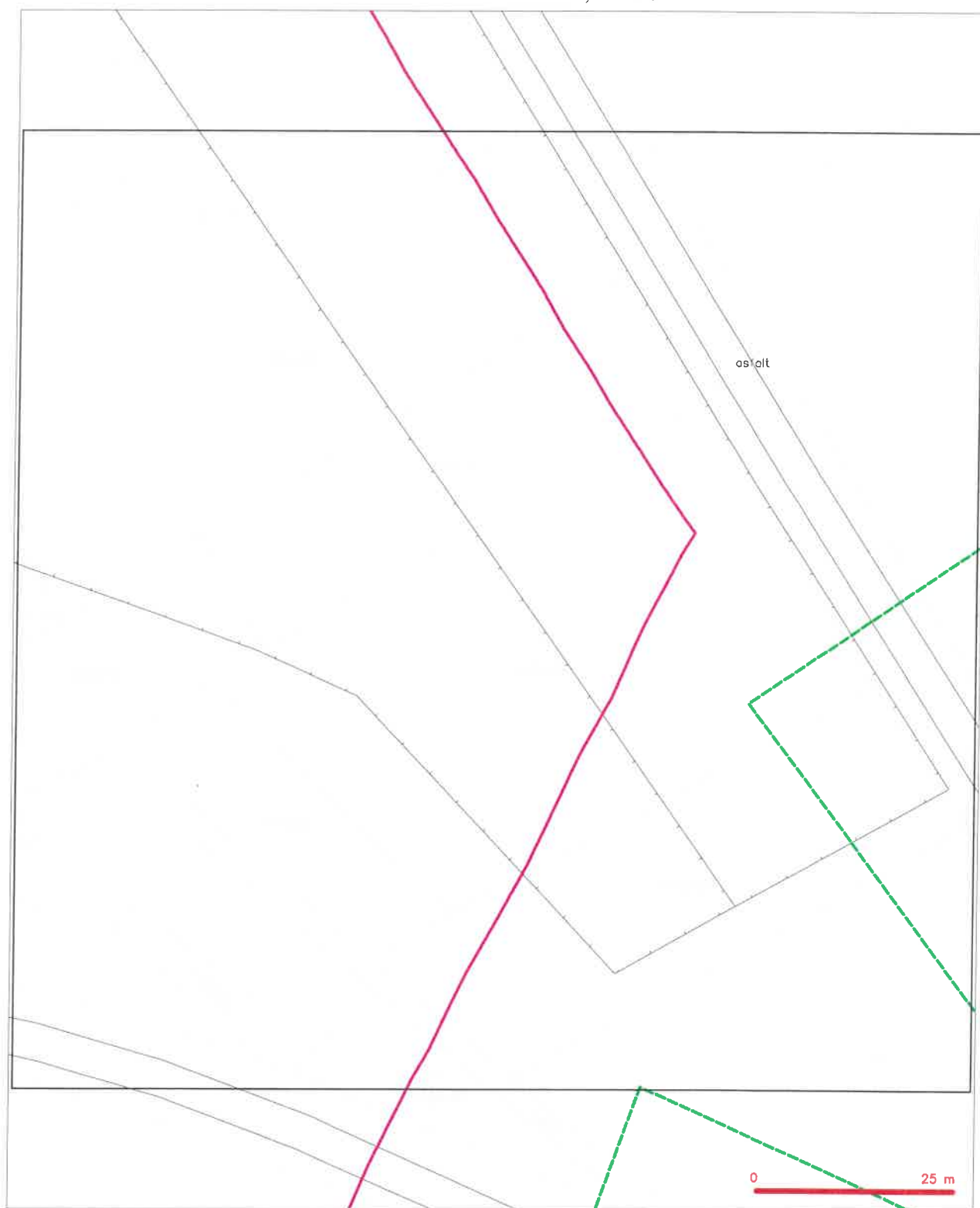


0 25 m

**LEGENDA**

- |  |   |  |  |
|--|---|--|--|
|  | hranka výměrového území v vyjádření   |  | nezaměřený průběh optického kabelu, HDPE trubky nebo soustředěná optická a metalická kabelová radost sítě, odčerpávací pásmo radost sítě |
|  | NI přípojná území s NI přípojnou CETIN  |  | podzemní síť   |
|  | zaměřený průběh metalického kabelu  |  | naprogramovaný sítí  |
|  | zaměřený průběh optického kabelu, HDPE trubky nebo soustředěná optická a metalická kabelová |  | podzemní síť sítí  |
|  | naprogramovaný průběh metalického kabelu  |  | sítí s NI  |
|  | podzemní síť sítí   |  |  |

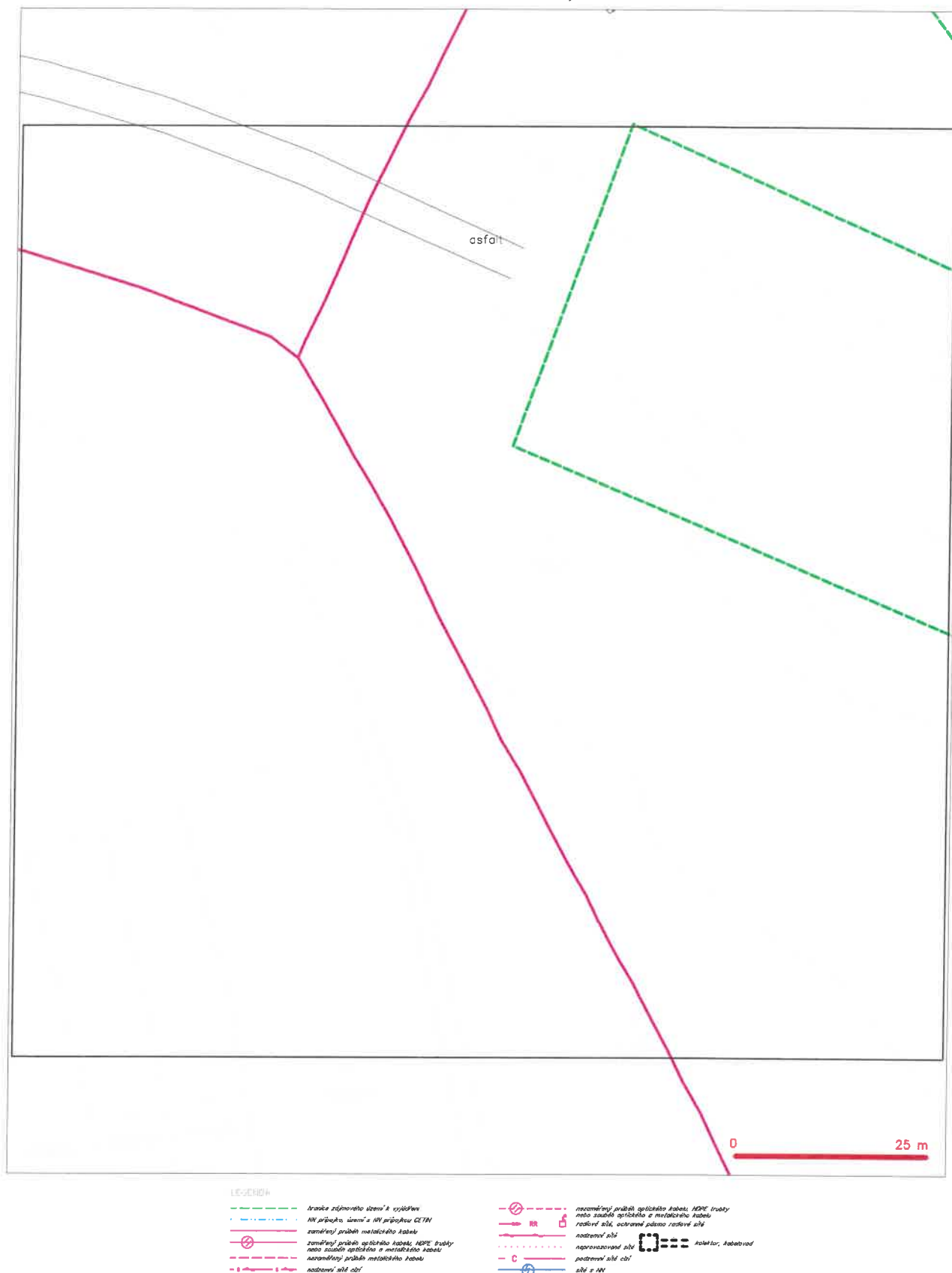
**SITUAČNÍ VÝKRES - POLYGON 2, list kladu P2-1**




**LEGENDA**

- |  |   |  |   |
|--|---|--|---|
|  | hranice sčítaného území s vyjádření           |  | neměřený průběh optického kabelu, NEPE trubky |
|  | NV přípojná, území s NV přípojnou CETIN       |  | nebo současně optického a metalického kabelu  |
|  | zaměřený průběh metalického kabelu            |  | radové síle, ochranné pásmo radové síle       |
|  | zaměřený průběh optického kabelu, NEPE trubky |  | podzemní síle                                 |
|  | nebo současně optického a metalického kabelu  |  | naprovozané síle                              |
|  | neměřený průběh metalického kabelu            |  | podzemní síle cíl                             |
|  | podzemní síle cíl                             |  | síle s NV                                     |

SITUAČNÍ VÝKRES - POLYGON 2, list kladu P2-2



SITUAČNÍ VÝKRES - POLYGON 2, list kladu P2-3

[illegible]

**SITUAČNÍ VÝKRES - POLYGON 2, list kladu P2-4**




**LEGENDA**

- hranice státního území a vyhlášení
- NN přípojná, území a NN přípojnou CETIN
- rozvaděč přírodních metalických kabelů
- rozvaděč přírodních optických kabelů, NEPE trubky
- rozvaděč přírodních optických a metalických kabelů
- rozvaděč přírodních metalických kabelů
- rozvaděč přírodních metalických kabelů


- rozvaděč přírodních optických kabelů, NEPE trubky
- rozvaděč přírodních optických a metalických kabelů
- rozvaděč přírodních optických a metalických kabelů
- rozvaděč přírodních optických a metalických kabelů
- rozvaděč přírodních optických a metalických kabelů
- rozvaděč přírodních optických a metalických kabelů
- rozvaděč přírodních optických a metalických kabelů

SITUAČNÍ VÝKRES - POLYGON 2, list kladu P2-5






**SITUAČNÍ VÝKRES - POLYGON 2, list kladu P2-6**



**LEGENDA**

- |  |  |
|--|--|
| — hranice stávajícího území s vyjádřením             | — rozhraní příslušného kabelu, HDPE trubky     |
| — NV přípojná, území s NV přípojkou CETIN            | — nebo součástí optického a metalického kabelu |
| — rozhraní příslušného metalického kabelu            | — radové síť, ochranné pásmo radové síť        |
| — rozhraní příslušného optického kabelu, HDPE trubky | — nadzemní síť                                 |
| — nebo součástí optického a metalického kabelu       | — naprojektovaná síť                           |
| — rozhraní příslušného metalického kabelu            | — podzemní síť část                            |
| — nadzemní síť část                                  | — síť s NV                                     |
|  | — Anténar, kabelovod                           |

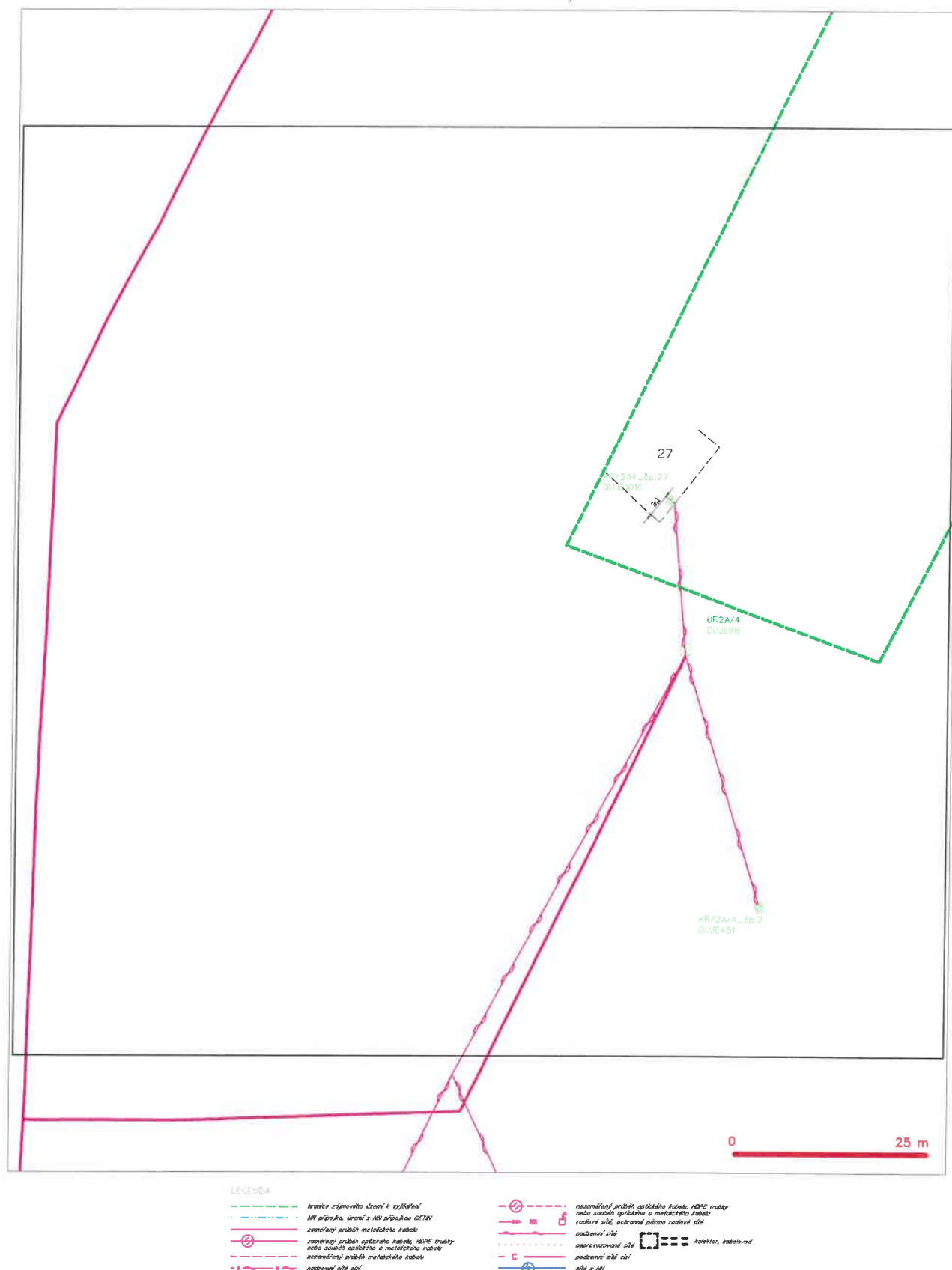
**SITUAČNÍ VÝKRES - POLYGON 2, list kladu P2-7**



**LEGENDA**

- |  |   |  |   |
|--|---|--|---|
|  | hranice stávajícího území a vyznačení   |  | nezaměřený průběh optického kabelu, HDPE trubky nebo soustředěného v metalického kabelu |
|  | HN přípojka, území z HN přípojkou CETIN   |  | rozdělní síť, odbočné pásmo rozeznání síti  |
|  | zaměřený průběh metalického kabelu  |  | podzemní síť  |
|  | zaměřený průběh optického kabelu, HDPE trubky nebo soustředěného v metalického kabelu |  | naprojektovaná síť  |
|  | nezaměřený průběh metalického kabelu  |  | podzemní síť cizí   |
|  | podzemní síť cizí   |  | síť z HN  |

SITUAČNÍ VÝKRES - POLYGON 2, list kladu P2-8



**VYJÁDŘENÍ O EXISTENCI SÍTĚ ELEKTRONICKÝCH KOMUNIKACÍ  
společnosti CETIN a.s.  
(„Vyjádření“)**

**A VŠEOBECNÉ PODMÍNKY OCHRANY SÍTĚ ELEKTRONICKÝCH KOMUNIKACÍ  
společnosti CETIN a.s.  
(„Všeobecné podmínky ochrany SEK“)**

toto Vyjádření a Všeobecné podmínky ochrany SEK je vydané dle ustanovení § 101 zákona č. 127/2005 Sb., o elektronických komunikacích a o změně některých souvisejících zákonů, v platném znění („**Zákon o elektronických komunikacích**“), a dle ustanovení § 161 zákona č. 183/2006 Sb., o územním plánování a stavebním řádu, v platném znění („**Stavební zákon**“), a dle příslušných ustanovení zákona č. 89/2012 Sb., občanského zákoníku, v platném znění („**Občanský zákoník**“)

**Číslo jednací: 247614/23**

**Číslo žádosti: 0123 397 005 („Žádost“)**

Název akce („ <b>Stavba</b> “)	Silnice III/3594, chodník podél III/3594, Jiříkov (pokračování)	
Důvod vydání Vyjádření („ <b>Důvod vyjádření</b> “)	Společné územní a stavební řízení	
<b>Žadatel</b>	PRODIN a.s.	
<b>Stavebník</b>	Správa a údržba silnic Pardubického kraje, 98, Pardubice, 53353	
<b>Zájmové území</b>	Okres	Svitavy
	Obec	Dolní Újezd
	Kat. území / č. parcely	Dolní Újezd u Litomyšle
<b>Platnost Vyjádření</b>	<b>12. 9. 2025 („Den konce platnosti Vyjádření“)</b>	

Žadatel Žadostí určil a vyznačil Zájmové území, jakož i určil Důvod Vyjádření.

Na základě určení a vyznačení Zájmového území Žadatelem a na základě určení Důvodu Vyjádření vydává společnost CETIN a.s. následující Vyjádření:

**Dojde ke střetu se sítí elektronických komunikací (dále jen „SEK“) společnosti CETIN a.s.**

- (I) Na Žadatelem určeném a vyznačeném Zájmovém území se vyskytuje SEK společnosti CETIN a.s.;
- (II) Společnost CETIN a.s. **za podmínky splnění bodu (III)** tohoto Vyjádření **souhlasí**, aby Stavebník a/nebo Žadatel, je-li Stavebníkem v Zájmovém území vyznačeném v Žádosti, provedl Stavbu a/nebo činnosti povolené příslušným správním rozhodnutím vydaným dle Stavebního zákona;
- (III) Stavebník a/nebo Žadatel, je-li Stavebníkem, je povinen
  - (i) dodržet tyto níže uvedené podmínky, které byly stanovené POS, tak jak je tento označen ve Všeobecných podmínkách ochrany SEK

Číslo jednací: 247614/23

Číslo žádosti: 0123 397 005

- V místech úprav stávajících zpevněných ploch nebude zmenšena hloubka krytí SEK.  
V místech nových zpevněných ploch uložte kabelové vedení do chrániček. Založte rezervní chráničku PE 110 mm. Chráničky uložte tak, aby přesahovaly alespoň 0,5m za okraj zpevněné pojezdové plochy.  
Při obnažení kabelů nebo optických trubek SEK bude přizván před záhozem pracovník společnosti CETIN a.s. ke kontrole.
  - Nad kabelovou trasou neukládejte podélně obručníky, ani jejich betonový základ.
  - Výkopové práce v blízkosti sloupů nadzemního vedení SEK provádějte v takové vzdálenosti a takovým způsobem, aby nedošlo k jakémukoliv narušení či ohrožení jejich stability.; a  
(ii) řídit se Všeobecnými podmínkami ochrany SEK, které jsou nedílnou součástí Vyjádření;
- (IV) Pro případ, že bude nezbytné přeložení SEK, zajistí vždy takové přeložení SEK její vlastník, společnost CETIN a.s. Stavebník, který vyvolal překládku SEK je dle ustanovení § 104 odst. 17 Zákona o elektronických komunikacích povinen uhradit společnosti CETIN a.s. veškeré náklady na nezbytné úpravy dotčeného úseku SEK, a to na úrovni stávajícího technického řešení;

(V) Pro účely přeložení SEK dle bodu (IV) tohoto Vyjádření je Stavebník povinen uzavřít se společností CETIN a.s. Smlouvu o realizaci překládky SEK.

**Vyjádření je platné pouze pro Zájemové území určené a vyznačené Žadatelem, jakož i pro Důvod Vyjádření stanovený a určený Žadatelem v Žádosti.**

Vyjádření pozbývá platnosti i) v Den konce platnosti Vyjádření, ii) změnou rozsahu Zájemového území či změnou Důvodu Vyjádření uvedeného v Žádosti a/nebo iii) jakýmkoliv porušením kterékoliv povinnosti stanovené Všeobecnými podmínkami ochrany SEK, to vše v závislosti na tom, která ze skutečností rozhodná pro pozbytí platnosti Vyjádření nastane nejdříve.

Společnost CETIN a.s. vydáním tohoto Vyjádření poskytla Žadateli pro Žadatelem určené a vyznačené Zájemové území veškeré informace o SEK dostupné společnosti CETIN a.s. ke dni podání Žádosti.


Ze strany společnosti CETIN a.s. může v některých případech docházet ke zpracování Vašich osobních údajů. Ke zpracování Vašich osobních údajů dochází vždy v souladu s platnými právními předpisy. Konkrétní zásady a podmínky zpracování osobních údajů společnosti CETIN a.s. jsou dostupné na stránce <https://www.cetin.cz/zasady-ochrany-osobnich-udaju>.

V případě dotazů k Vyjádření kontaktujte prosím asistenční linku 238 461 111.

**Přílohami Vyjádření jsou:**

- *Všeobecné podmínky ochrany SEK*
- *Informace k vytýčení SEK ve vlastnictví společnosti CETIN a.s.*
- *Situační výkres (obsahuje Zájemové území určené a vyznačené Žadatelem a výřezy účelové mapy SEK)*

Vyjádření vydala společnost **CETIN a.s.** dne: 12. 9. 2023.



CETIN a.s.  
Českomoravská 2510/19, Libeň  
190 00 Praha 9  
DIČ: CZ04084063

102

**VŠEOBECNÉ PODMÍNKY OCHRANY SÍTĚ ELEKTRONICKÝCH KOMUNIKACÍ společnosti CETIN a.s.****1. PLATNOST VŠEOBECNÝCH PODMÍNEK**

- i) Tyto Všeobecné podmínky ochrany sítě elektronických komunikací (dále jen „**VPOSEK**“) tvoří součást Vyjádření (jak je tento pojem definován níže v článku 2 VPOSEK).
- ii) V případě rozporu mezi Vyjádřením a těmito VPOSEK mají přednost ustanovení Vyjádření, pokud není těmito VPOSEK stanoveno jinak.

**2. DEFINICE**

Níže uvedené termíny, jsou-li použity v těchto VPOSEK a uvozeny velkým písmenem, mají následující význam:

„**CETIN**“ znamená CETIN a.s. se sídlem Českomoravská 2510/19, Libeň, 190 00 Praha 9, IČO: 04084063, zapsaná v obchodním rejstříku vedeném Městským soudem v Praze pod spz. B 20623;

„**Den**“ je kalendářní den;

„**Kabelovod**“ podzemní zařízení sestávající se z tělesa Kabelovodu a kabelových komor, sloužící k zatahování kabelů a ochranných trubek;

„**Občanský zákoník**“ znamená zákon č. 89/2012 Sb., občanský zákoník, ve znění pozdějších předpisů;

„**POS**“ je zaměstnanec společnosti CETIN, pověřený ochranou sítě, Josef Poštulka, tel.: 602 413 279, e-mail: josef.postulka@cetin.cz;

„**Pracovní den**“ znamená Den, který není v České republice dnem pracovního klidu nebo státem uznaným svátkem;

„**Příslušné požadavky**“ znamená jakýkoli a každý příslušný právní předpis, vč. technických norem, nebo normativní právní akt veřejné správy či samosprávy, nebo jakékoli rozhodnutí, povolení, souhlas nebo licenci, včetně podmínek, které s ním souvisí;

„**Překládka**“ je stavba spočívající ve změně trasy vedení SEK ve vlastnictví CETIN nebo přemístění zařízení SEK ve vlastnictví CETIN; Stavebník, který Překládku vyvolal, je dle ustanovení § 104 odst. 17 Zákona o elektronických komunikacích povinen uhradit společnosti CETIN veškeré náklady na nezbytné úpravy dotčeného úseku SEK, a to na úrovni stávajícího technického řešení;

„**SEK**“ je síť elektronických komunikací ve vlastnictví CETIN;

„**Stavba**“ je stavba a/nebo činnost ve vztahu, k níž bylo vydáno Vyjádření, a je prováděna Stavebníkem a/nebo Žadatelem v souladu s Příslušnými požadavky, povolená příslušným správním rozhodnutím vydaným dle Stavebního zákona;

„**Stavebník**“ je osoba takto označená ve Vyjádření;

„**Stavební zákon**“ je zákon č. 183/2006 Sb., o územním plánování a stavebním řádu;

„**Vyjádření**“ je vyjádření o existenci sítě elektronických komunikací vydané společností CETIN dne 12. 9. 2023 pod č.j. 247614/23;

„**Žájmové území**“ je území označené Žadatelem a/nebo Stavebníkem v Žádosti;

„**Situační výkres**“ je výkres, který je přílohou Vyjádření a obsahuje Žájmové území určené a vyznačené Žadatelem v Žádosti a výřezy účelové mapy SEK;

„**Zákon o elektronických komunikacích**“ je zákon č. 127/2005 Sb., o elektronických komunikacích a o změně některých souvisejících zákonů, ve znění pozdějších předpisů;

„**Žadatel**“ je osoba takto označená ve Vyjádření.

„**Žádost**“ je žádost, kterou Žadatel a/nebo Stavebník požádal CETIN o vydání Vyjádření.

**3. PLATNOST A ÚČINNOST VPOSEK**

Tyto VPOSEK jsou platné a účinné dnem odeslání Vyjádření na i) adresu elektronické pošty Stavebníka a/nebo Žadatele uvedenou v Žádosti nebo ii) adresu pro doručení prostřednictvím poštovní přepravy uvedenou Stavebníkem a/nebo Žadatelem v Žádosti.

**4. OBECNÁ PRÁVA A POVINNOSTI STAVEBNÍKA A/NEBO ŽADATELE**

- (i) Stavebník, Žadatel je výslovně srozuměn s tím, že SEK je veřejně prospěšným zařízením, byla zřízena ve veřejném zájmu a je chráněna Příslušnými požadavky.
- (ii) SEK je chráněna ochranným pásmem, jehož rozsah je stanoven (a) ustanovením § 102 Zákona o elektronických komunikacích a/nebo (b) právními předpisy účinnými před Zákonom o elektronických komunikacích, není-li Příslušnými požadavky stanoveno jinak.
- (iii) Stavebník, Žadatel nebo jím pověřená třetí osoba, je povinen při provádění Stavby nebo jiných prací, při odstraňování havárií a projektování staveb, řídit se Příslušnými požadavky, správnou praxí v oboru stavebnictví a technologickými postupy a je povinen učinit veškerá nezbytná opatření vyžadovaná Příslušnými požadavky k ochraně SEK před poškozením. Povinnosti dle tohoto odstavce má Stavebník rovněž ve vztahu k SEK, které se nachází mimo Žájmové území.
- (iv) Při zjištění jakéhokoliv rozporu mezi údaji v Situačním výkresu, který je přílohou Vyjádření a skutečným stavem, je Stavebník a/nebo Žadatel povinen bez zbytečného odkladu, nejpozději Den následující po zjištění takové skutečnosti, zjištěný rozpor oznámit POS.
- (v) Stavebník, Žadatel nebo jím pověřená třetí osoba, je povinen každé poškození či krádež SEK bezodkladně, nejpozději Den následující po zjištění takové skutečnosti, oznámit takovou skutečnost dohledovému centru společnosti CETIN na telefonní číslo +420 238 464 190.
- (vi) Bude-li Stavebník, Žadatel nebo jím pověřená třetí osoba na společnosti CETIN požadovat, aby se jako účastník správního řízení, pro jehož účely bylo toto Vyjádření vydáno, vzdala práva na odvolání proti rozhodnutí vydanému ve správním řízení, je oprávněn kontaktovat POS.

**5. POVINNOSTI STAVEBNÍKA PŘI PŘÍPRAVĚ STAVBY**

- (i) Při projektování Stavby je Stavebník povinen zajistit, aby projektová dokumentace Stavby (i) zohledňovala veškeré požadavky na ochranu SEK vyplývající z Příslušných požadavků, zejména ze Zákona o elektronických komunikacích a Stavebního zákona, (ii) respektovala správnou praxi v oboru stavebnictví a technologické postupy a (iii) umožňovala, aby i po provedení a umístění Stavby dle takové projektové dokumentace byla společnost CETIN, jako vlastník SEK schopna bez jakýchkoli omezení a překážek provozovat SEK, provádět údržbu a opravy SEK.
- (ii) Nebude-li možné projektovou dokumentací zajistit některý, byť i jeden z požadavků dle předchozího odstavce (i) a/nebo umístění Stavby by mohlo způsobit, že nebude naplněn některý, byť i jeden z požadavků dle předchozího odstavce (i), vyvolá Stavebník Překládku.
- (iii) Při projektování Stavby, která se nachází nebo je u ní zamýšleno, že se bude nacházet v ochranném pásmu radiových tras společnosti CETIN a překračuje výšku 15 m nad zemským povrchem, a to včetně dočasných objektů zařízení staveniště (jeřáby, konstrukce, atd.) je Stavebník povinen písemně kontaktovat POS za účelem získání konkrétního stanoviska a podmínek k ochraně radiových tras společnosti CETIN a pro určení, zda Stavba vyvolá Překládku. Ochranné pásmo radiových tras v šíři 50m je zakresleno do situačního výkresu, který je součástí tohoto Vyjádření.

**VŠEOBECNÉ PODMÍNKY OCHRANY SÍTĚ ELEKTRONICKÝCH KOMUNIKACÍ společnosti CETIN a.s.**



- (iv) Pokud se v Zájmovém území nachází podzemní silové vedení (NN) ve vlastnictví společnosti CETIN, je Stavebník povinen ve vztahu k projektové dokumentaci zajistit totéž, co je uvedeno pod písm (i) tohoto článku 5, přičemž platí, že Stavebník vyvolá Překládku v případech uvedených pod písm (ii) tohoto článku 5.
- (v) Stavebník je povinen při projektování Stavby, která je stavbou (a) zařízení silových elektrických sítí (VN, VVN a ZVVN) a/nebo (b) trakčních vedení, provést výpočet či posouzení rušivých vlivů na SEK, zpracovat ochranná opatření, to vše dle a v souladu s Příslušnými požadavky. Stavebník je povinen nejpozději třicet (30) Dnů před podáním žádosti o vydání příslušného správního rozhodnutí k umístění Stavby dle Stavebního zákona předat POS výpočet či posouzení rušivých vlivů na SEK a zpracovaná ochranná opatření.
- (vi) Je-li Stavba v souběhu s Kabelovodem, nebo Kabelovod kříží, je Stavebník povinen nejpozději ke Dni, ke kterému započne se zpracováním projektové dokumentace ke Stavbě, oznámit POS a projednat s POS (a) veškeré případy, kdy trajektorie podvrtní a protlaků budou vedeny ve vzdálenosti menší, než je 1,5 m od Kabelovodu a (b) jakékoliv výkopové práce, které budou nebo by mohly být vedeny v úrovni či pod úrovní Kabelovodu nebo kabelové komory.
- (vii) Je-li Stavba umístěna nebo má být umístěna v blízkosti Kabelovodu, ve vzdálenosti menší, než jsou 2 m nebo kříží-li Stavba Kabelovod ve vzdálenosti menší, než je 0,5 m nad nebo kdekoliv pod Kabelovodem, je Stavebník povinen předložit POS k posouzení zakreslení Stavby v příčných řezech, přičemž do příčného řezu je Stavebník rovněž povinen zakreslit profil kabelové komory.
- 6. POVINNOSTI STAVEBNÍKA PŘI PROVÁDĚNÍ STAVBY**
- (i) Stavebník je před započítím jakýchkoliv zemních prací ve vztahu ke Stavbě povinen vytýčit trasu SEK na terénu dle Příslušných požadavků a dle Stavebního zákona. S vytýčenou trasou SEK je Stavebník povinen seznámit všechny osoby, které budou anebo by mohly zemní práce ve vztahu ke Stavbě provádět. V případě porušení této povinnosti bude Stavebník odpovědný společnosti CETIN za náklady a škody, které porušením této povinnosti společnosti CETIN vzniknou a je povinen je společnosti CETIN uhradit.
- (ii) Pět (5) Pracovních dní před započítím jakýchkoliv prací ve vztahu ke Stavbě je Stavebník povinen oznámit společnosti CETIN, že zahájí práce či činnosti ve vztahu ke Stavbě. Písemné oznámení dle předchozí věty zašle Stavebník na adresu elektronické pošty POS a bude obsahovat minimálně číslo jednací Vyjádření a kontaktní údaje Stavebníka.
- (iii) Stavebník je povinen zabezpečit a zajistit SEK proti mechanickému poškození, a to zpravidla dočasným umístěním silničních betonových panelů nad kabelovou trasou SEK. Do doby, než je zajištěna a zabezpečena ochrana SEK proti mechanickému poškození, není Stavebník oprávněn přejíždět vozidly nebo stavební mechanizací kabelovou trasu SEK. Při přepravě vysokých nákladů nebo při projíždění stroji, vozidly či mechanizací pod nadzemním vedením SEK je Stavebník povinen prověřit, zda výška nadzemního vedení SEK je dostatečná a umožňuje spolehlivý a bezpečný způsob přepravy nákladu či průjezdu strojů, vozidel či mechanizace.
- (iv) Při provádění zemních prací v blízkosti SEK je Stavebník povinen postupovat tak, aby nedošlo ke změně hloubky uložení nebo prostorového uspořádání SEK. V místech, kde SEK vystupuje ze země do budovy, rozváděče, na sloup apod. je Stavebník povinen vykonávat zemní práce se zvýšenou mírou opatrnosti, výkopové práce v blízkosti sloupů nadzemního vedení SEK je Stavebník povinen provádět v takové vzdálenosti od sloupu nadzemního vedení SEK, která je dostatečná k tomu, aby nedošlo nebo nemohlo dojít k narušení stability sloupu nadzemního vedení SEK. Stavebník je povinen zajistit, aby jakoukoliv jeho činností nedošlo bez souhlasu a vědomí společnosti CETIN (a) ke změně nivelety terénu, a/nebo (b) k výsadbě trvalých porostů, a/nebo (c) ke změně rozsahu a změně konstrukce zpevněných ploch. Pokud došlo k odkrytí SEK, je Stavebník povinen SEK po celou dobu odkrytí náležitě zabezpečit proti prověšení, poškození a odcizení.
- (v) Zjistí-li Stavebník kdykoliv během provádění prací ve vztahu ke Stavbě jakýkoliv rozpor mezi údaji v projektové dokumentaci a skutečností, je povinen bezodkladně přerušit práce a oznámit zjištěný rozpor na adresu elektronické pošty POS. Stavebník není oprávněn pokračovat v pracích ve vztahu ke Stavbě do doby, než získá písemný souhlas POS s pokračováním prací.
- (vi) Stavebník není bez předchozího písemného souhlasu společnosti CETIN oprávněn manipulovat s kryty kabelových komor, jakkoliv zakrývat vstupy do kabelových komor, a to ani dočasně, vstupovat do kabelových komor, jakkoliv manipulovat s případně odkrytými prvky SEK či s jakýmkoliv jiným zařízením se SEK souvisejícím. Rovněž bez předchozího písemného souhlasu společnosti CETIN není Stavebník oprávněn umístit nad trasou Kabelovodu jakoukoliv jinou síť technické infrastruktury v podélném směru.
- (vii) Byla-li v souladu s Vyjádřením a těmito VPOSEK odkryta SEK je Stavebník povinen tři (3) Pracovní dny před zakrytím SEK písemně oznámit POS zakrytí SEK a vyzvat ho ke kontrole před zakrytím. Oznámení Stavebníka dle předchozí věty musí obsahovat minimálně předpokládaný Den zakrytí, číslo jednací Vyjádření a kontaktní údaje Stavebníka. Stavebník není oprávněn provést zakrytí do doby, než získá písemný souhlas POS se zakrytím.
- 7. ROZHODNÉ PRÁVO**
- Vyjádření a VPOSEK se řídí českým právem, zejména Občanským zákoníkem, Zákonem o elektronických komunikacích a Stavebním zákonem. Veškeré spory z Vyjádření či VPOSEK vyplývající budou s konečnou platností řešeny u příslušného soudu České republiky.
- 8. PÍSEMNÝ STYK**
- Písemným stykem či pojmem „písemně“ se pro účely Vyjádření a VPOSEK rozumí předání zpráv jedním z těchto způsobů:
- v listinné podobě;
  - e-mailovou zprávou se zaručeným elektronickým podpisem dle zák. č. 227/2000 Sb., o elektronickém podpisu a o změně některých dalších zákonů (zákon o elektronickém podpisu), ve znění pozdějších předpisů;
- 9. ZÁVĚREČNÁ USTANOVENÍ**
- (i) Stavebník, Žadatel nebo jím pověřená třetí osoba je počínaje Dnem převzetí Vyjádření povinen užít informace a data uvedená ve Vyjádření pouze a výhradně k účelu, pro který mu byla tato poskytnuta. Stavebník, Žadatel nebo jím pověřená třetí osoba není oprávněn informace a data rozmnožovat, rozšiřovat, pronajímat, půjčovat či jinak umožnit jejich užívání třetí osobou bez předchozího písemného souhlasu společnosti CETIN.
- (ii) Pro případ porušení kterékoliv z povinností Stavebníka, Žadatele nebo jím pověřené třetí osoby, založené Vyjádřením /nebo těmito VPOSEK je Stavebník, Žadatel či jím pověřená třetí osoba odpovědný za veškeré náklady a škody, které společnosti CETIN vzniknou porušením povinností Stavebníka, Žadatele nebo jím pověřené třetí osoby.

Číslo jednací: 247614/23

Číslo žádosti: 0123 397 005

## Informace k vytyčení SEK

V případě požadavku na vytyčení PVSEK společnosti CETIN a.s. se, prosím, obračejte na společnosti uvedené níže.

### AZ GEONET - Pavel Kazda

se sídlem: Sedláčkova 1436/14, 500 02 Hradec Králové  
IČ: 72885777 DIČ: CZ7308093045  
kontakt: Pavel Kazda, mobil: 776020134, e-mail: azgeonet@seznam.cz

### COM PLUS CZ, a.s.

se sídlem: Akademika Bedrny 365, 500 03 Hradec Králové  
IČ: 25772104 DIČ: CZ25772104  
kontakt: Help Desk: tel.: 472702123, mobil: 724150190, e-mail: helpdesk@complus.cz  
technik: Cyril Belej tel.: 724 483 810, e-mail: cyril.belej@complus.cz

### ELTER, s.r.o.

se sídlem: Straněnská 1149, 539 01 Hlinsko  
IČ: 49814419 DIČ: CZ49814419  
kontakt: tel.: 469312100, mobil: 731115925, e-mail: elter.hlinsko@xaz.cz  
Havel Stanislav, mobil: 736778264, Chadima Zdeněk, mobil: 731115933

### EMIPO-energomontáže s.r.o

se sídlem: U Větrolamu 5 568 02 Svitavy  
IČ: 620 65 530 DIČ: CZ 620 65 530  
kontakt: Ing. Dvořák Jaroslav, mobil: 724785113, e-mail: dvorakemipo@seznam.cz  
Abraham Josef, mobil: 602173802, e-mail: dvorakemipo@seznam.cz

### EUROSPÓJ, v.o.s.

se sídlem: Průmyslová 387, 530 03 Pardubice  
IČ: 47473991 DIČ: CZ 47473991  
kontakt: Jan Matějka, tel.: 466616101, mobil: 608111234, e-mail: eurospoj@eurospoj.cz,  
Petr Borovec, tel.: 466616101, mobil: 603150066, e-mail: eurospoj@eurospoj.cz

### Chadima Zdeněk

se sídlem: Máchova 257, 539 73 Skuteč  
IČ: 01222163 DIČ:  
kontakt: Zdeněk Chadima, tel.: 731115933, e-mail: z.chadima@tiscali.cz

### Karel Horský

se sídlem: Poličská 877/36, 568 02 Svitavy - Předměstí  
IČ: 01377841 DIČ:  
kontakt: Karel Horský, mobil: 602 483 023, e-mail: k.horsky.sy@gmail.com

### K+K ELTEC, s.r.o.

se sídlem: Smetanova 997, 517 41 Kostelec nad Orlicí  
IČ: 25277308 DIČ: CZ25277308  
kontakt: Radovan Krsek, mobil: 603486395, e-mail: krsek@eltec.cz

### Libor Kos

se sídlem: Horní Čermná 5, 561 56 Horní Čermná  
IČ: 40156770 DIČ:  
kontakt: Libor Kos, mobil: 737906322, e-mail: libor.kos@email.cz



Číslo jednací: 247614/23

Číslo žádosti: 0123 397 005

**Michlovský stavební s.r.o.**

se sídlem: Salaš 99, 76351 Zlín

IČ: 27714080

DIČ: CZ 27714080

kontakt: STŘEDSKO HRADEC KRÁLOVÉ:

Aleš Klimt, mobil: 602482988, e-mail: klimt@michlovsky.cz

Jiří Kladivo, mobil: 602 483 021, e-mail: kladivo@michlovsky.cz

Vítězslav Škrabal, mobil: 725 277 773, e-mail: skrabal@michlovsky.cz

**Milan Šulc**

se sídlem: Jamné nad Orlicí 190, PSČ: 561 65

IČ: 73655678

DIČ:

kontakt: Ing. Milan Šulc, mobil: 602482975, e-mail: sulcmilan@seznam.cz

**SECURITY PARTNER, s.r.o.**

se sídlem: Na Plácku 1330, Kostelec nad Orlicí

IČ: 48152871

DIČ: CZ48152871

kontakt: Ing. Roland Sagner, mobil: 777778256, e-mail: sagner@xkomfort.cz

**STARMON s.r.o.**

se sídlem: Průmyslová 1880, 565 01 Chocẽ

IČ: 49285751

DIČ: CZ49285751

kontakt: Marek Bedrníček, mobil: 605003042, e-mail: bedrnicek@starmon.cz

**SUPTel a.s.**

se sídlem: Hřbitovní 1322/15, 312 16 Plzeň

IČ: 25229397

DIČ: CZ25229397

kontakt: Vlastimil Koudelka, mobil: 725277777, e-mail: koudelka@suptel.cz

**Telsit s.r.o.**

se sídlem: K Dolíkám 125, 503 11 Hradec Králové 15

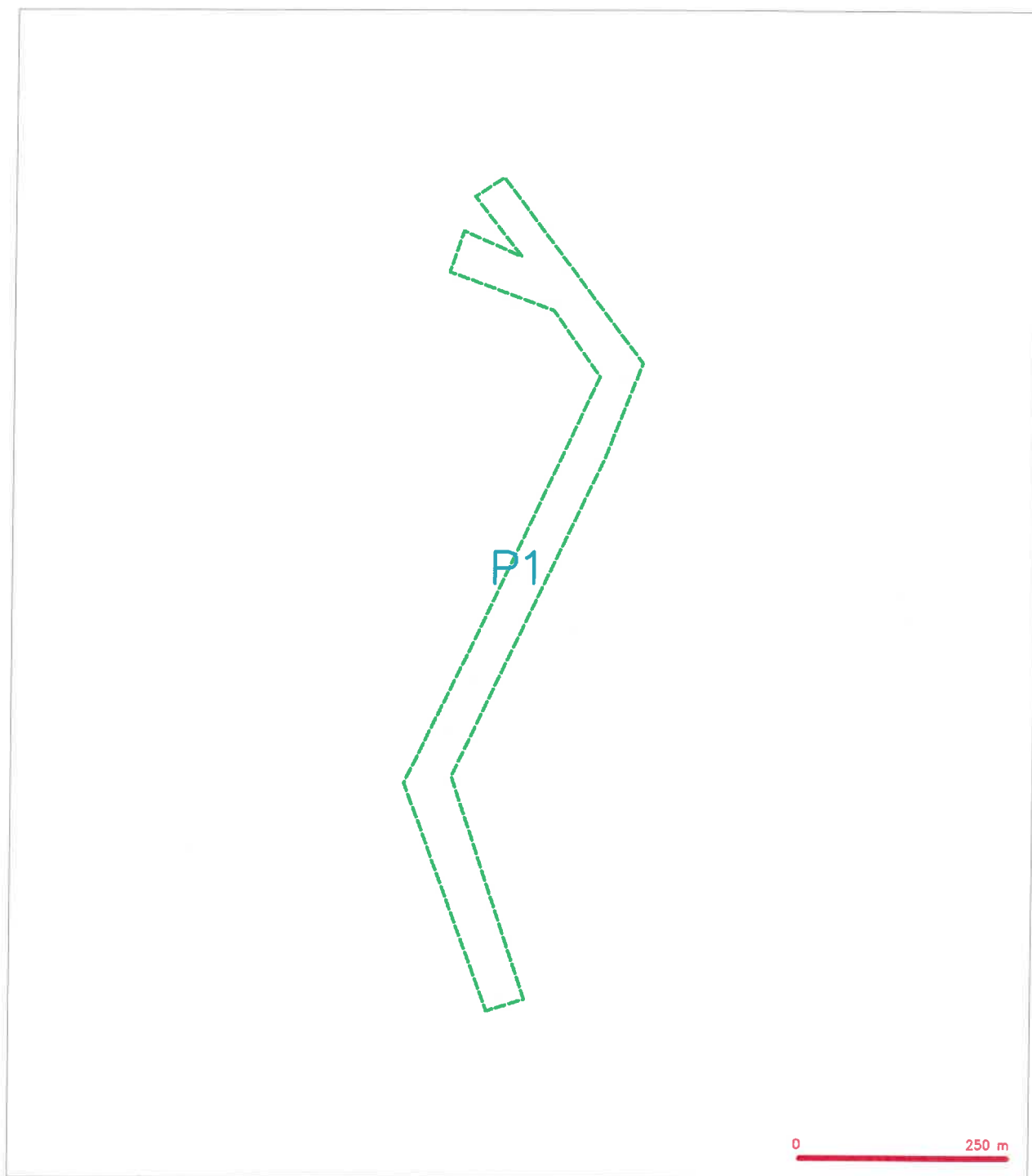
IČ: 62025384

DIČ: CZ62025384

kontakt: Petr Novák, mobil: 603592292, e-mail: novak@telsit.cz

Miroslav Kodrle, mobil: 603593934, e-mail: kodrle@telsit.cz

# SITUAČNÍ VÝKRES - ZÁJMOVÉ ÚZEMÍ

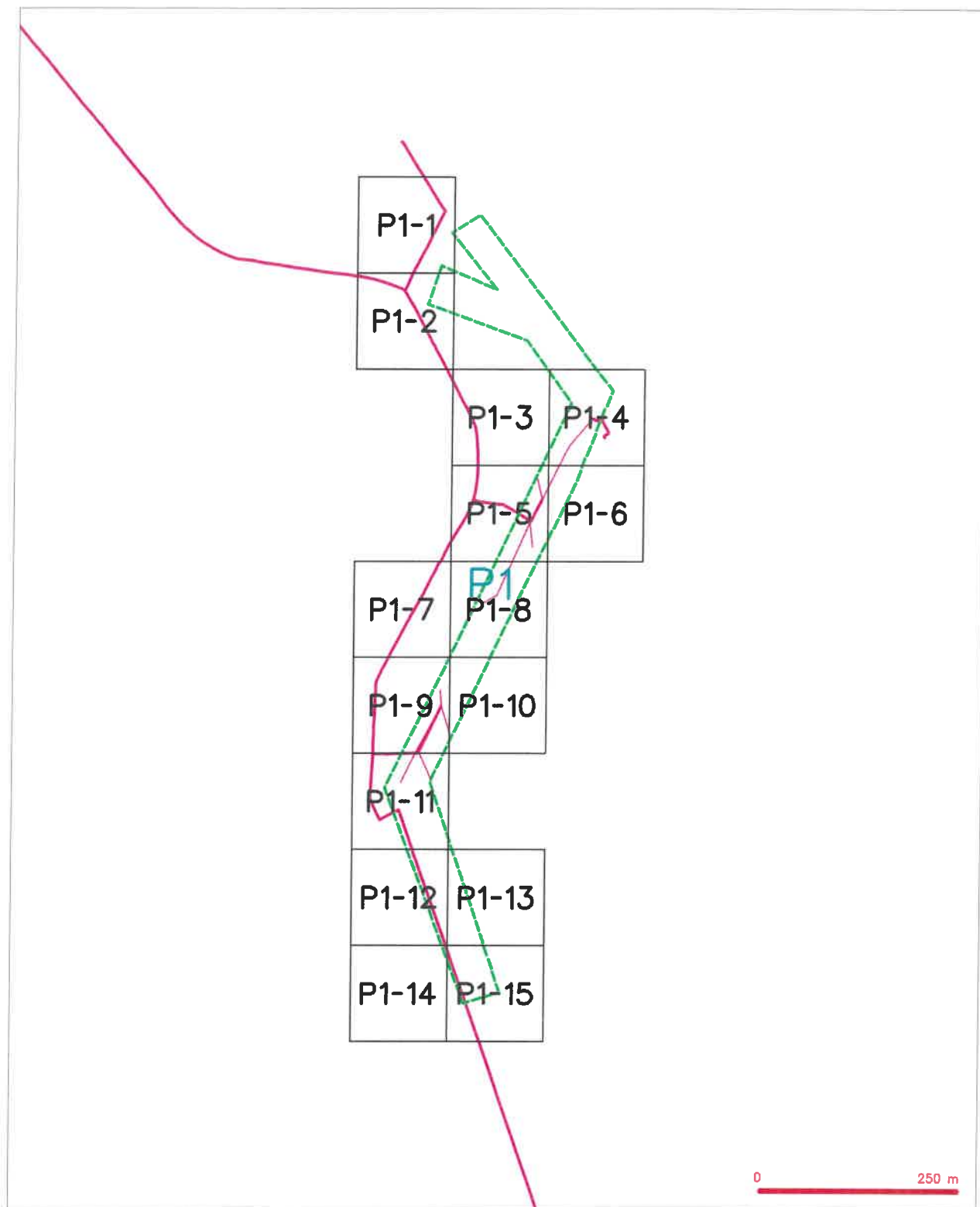


LEGENDA  
 --- hranice zájmového území k vyjádření

*Kal*  
 CETIN a.s.  
 Českomoravská 2510/19, Libeň  
 190 00 Praha 9  
 DIČ CZ04084063

102


SITUAČNÍ VÝKRES - POLYGON 1




LEGENDA:

- |  |  |  |  |
|--|--|--|--|
|  | hranice zájmového území s vyjádřením   |  | nezaměřený průběh optického kabelu, KDPČ trubky nebo součet optického a metalického kabelu |
|  | HN přípojka, území s HN příslušnou CETIN   |  | rozdělovací síť, ochranné pásmo rozvodné sítě  |
|  | zaměřený průběh metalického kabelu   |  | rozvodná síť   |
|  | zaměřený průběh optického kabelu, KDPČ trubky nebo součet optického a metalického kabelu |  | napájecí síť   |
|  | nezaměřený průběh metalického kabelu   |  | potrubní síť   |
|  | rozvodná síť   |  | síť s HN   |

**SITUAČNÍ VÝKRES - POLYGON 1, list kladu P1-1**



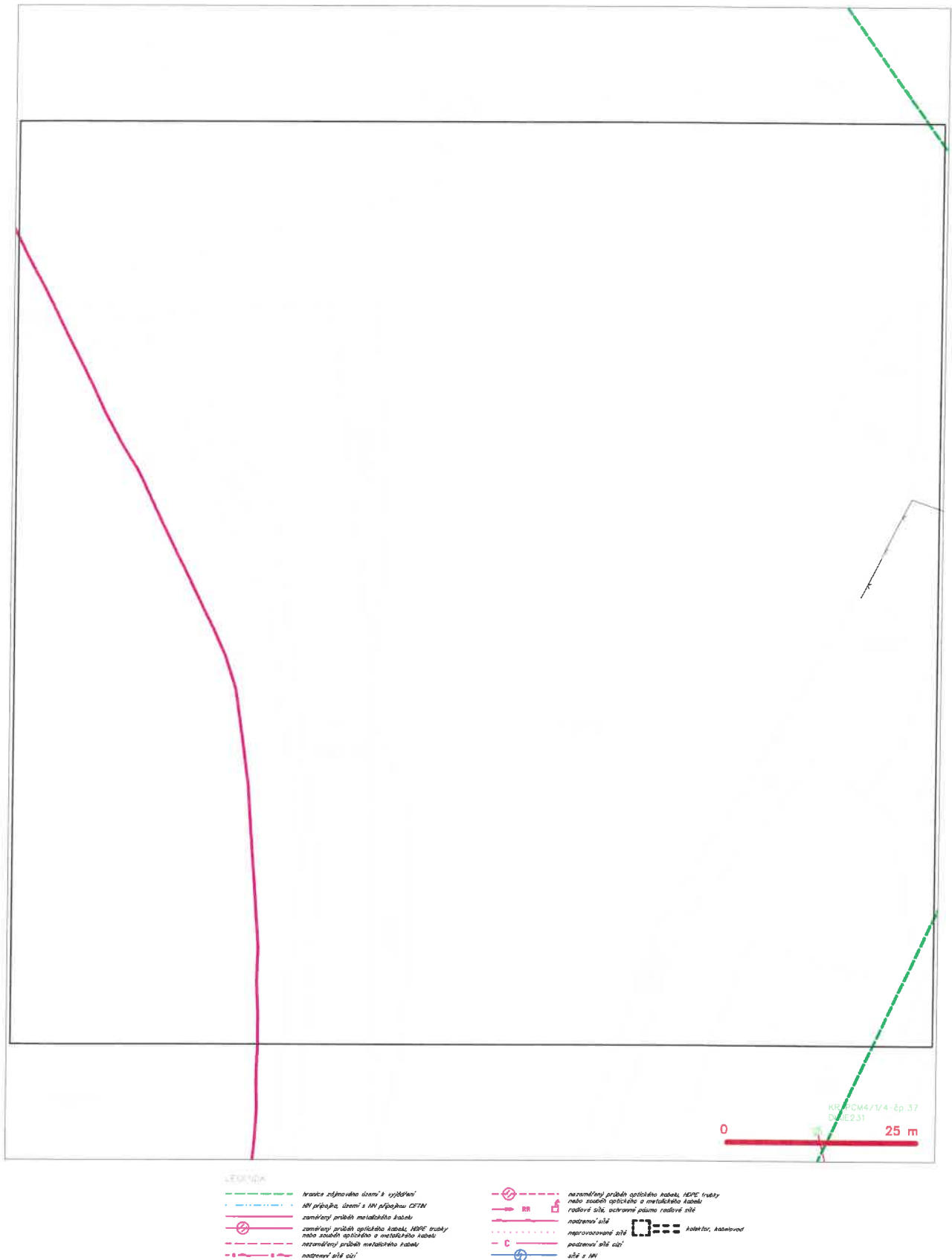
**SITUAČNÍ VÝKRES - POLYGON 1, list kladu P1-2**



**LEGENDA**

- |                                      |   |                                  |   |
|--------------------------------------|---|----------------------------------|---|
| — (dashed green line)                | hranice příslušného území s vyjádřením        | — (dashed line with cross-ticks) | nezaměřený průběh optického kabelu, NDPE trubky |
| — (dashed blue line)                 | NI přípojka, území s NI přípojkou CETIN       | — (solid line with cross-ticks)  | nebo součet optického a metalického kabelu      |
| — (solid red line)                   | zaměřený průběh metalického kabelu            | — (dashed line with cross-ticks) | radarové síť, celokápné pásmo radarové sítě     |
| — (solid red line with cross-ticks)  | zaměřený průběh optického kabelu, NDPE trubky | — (dashed line with cross-ticks) | radarové síť, celokápné pásmo radarové sítě     |
| — (dashed red line with cross-ticks) | nebo součet optického a metalického kabelu    | — (dashed line with cross-ticks) | radarové síť, celokápné pásmo radarové sítě     |
| — (dashed red line with cross-ticks) | nezaměřený průběh metalického kabelu          | — (dashed line with cross-ticks) | radarové síť, celokápné pásmo radarové sítě     |
| — (dashed red line with cross-ticks) | radarové síť celá                             | — (dashed line with cross-ticks) | radarové síť, celokápné pásmo radarové sítě     |
| — (dashed red line with cross-ticks) | radarové síť celá                             | — (dashed line with cross-ticks) | radarové síť, celokápné pásmo radarové sítě     |
| — (dashed red line with cross-ticks) | radarové síť celá                             | — (dashed line with cross-ticks) | radarové síť, celokápné pásmo radarové sítě     |
| — (dashed red line with cross-ticks) | radarové síť celá                             | — (dashed line with cross-ticks) | radarové síť, celokápné pásmo radarové sítě     |

**SITUAČNÍ VÝKRES - POLYGON 1, list kladu P1-3**



SITUAČNÍ VÝKRES - POLYGON 1, list kladu P1-4




SITUAČNÍ VÝKRES - POLYGON 1, list kladu P1-5






**SITUAČNÍ VÝKRES - POLYGON 1, list kladu P1-6**



**LEGENDA**

	hranice zájmového území k vyjádření		nezaměřený průběh optického kabelu, HDPE trubky nebo součástí optického a metalického kabelu
	NI přípojná, území z NI přípojnou CETIN		rozdávací síť, měřicí síť podle rozdílné síle
	zaměřený průběh metalického kabelu		podzemní síť
	zaměřený průběh optického kabelu, HDPE trubky nebo součástí optického a metalického kabelu		naprojektovaná síť
	nezaměřený průběh metalického kabelu		podzemní síť cizí
	podzemní síť cizí		síť z NI
			detektor, kabelovod


**SITUAČNÍ VÝKRES - POLYGON 1, list kladu P1-7**



**LEGENDA**

- |  |  |  |  |
|--|--|--|--|
|  | hranice zájmového území a vyplnění   |  | nezaměřený průběh optického kabelu, HDPE trubky nebo soustředěný optický a metalický kabel |
|  | NN přípojná, území z NN přípojnou CETIN  |  | rozdělný zář, ochranné pásmo rozdělné záře   |
|  | zaměřený průběh metalického kabelu   |  | nadzemní pít   |
|  | zaměřený průběh optického kabelu, HDPE trubky nebo soustředěný optický a metalický kabel |  | napravná zóna pít  |
|  | nezaměřený průběh metalického kabelu   |  | podzemní zář cív   |
|  | podzemní zář cív   |  | zář z NN   |
|  |  |  | rozdělný zář, ochranné pásmo rozdělné záře   |
|  |  |  | napravná zóna pít  |
|  |  |  | podzemní zář cív   |
|  |  |  | zář z NN   |

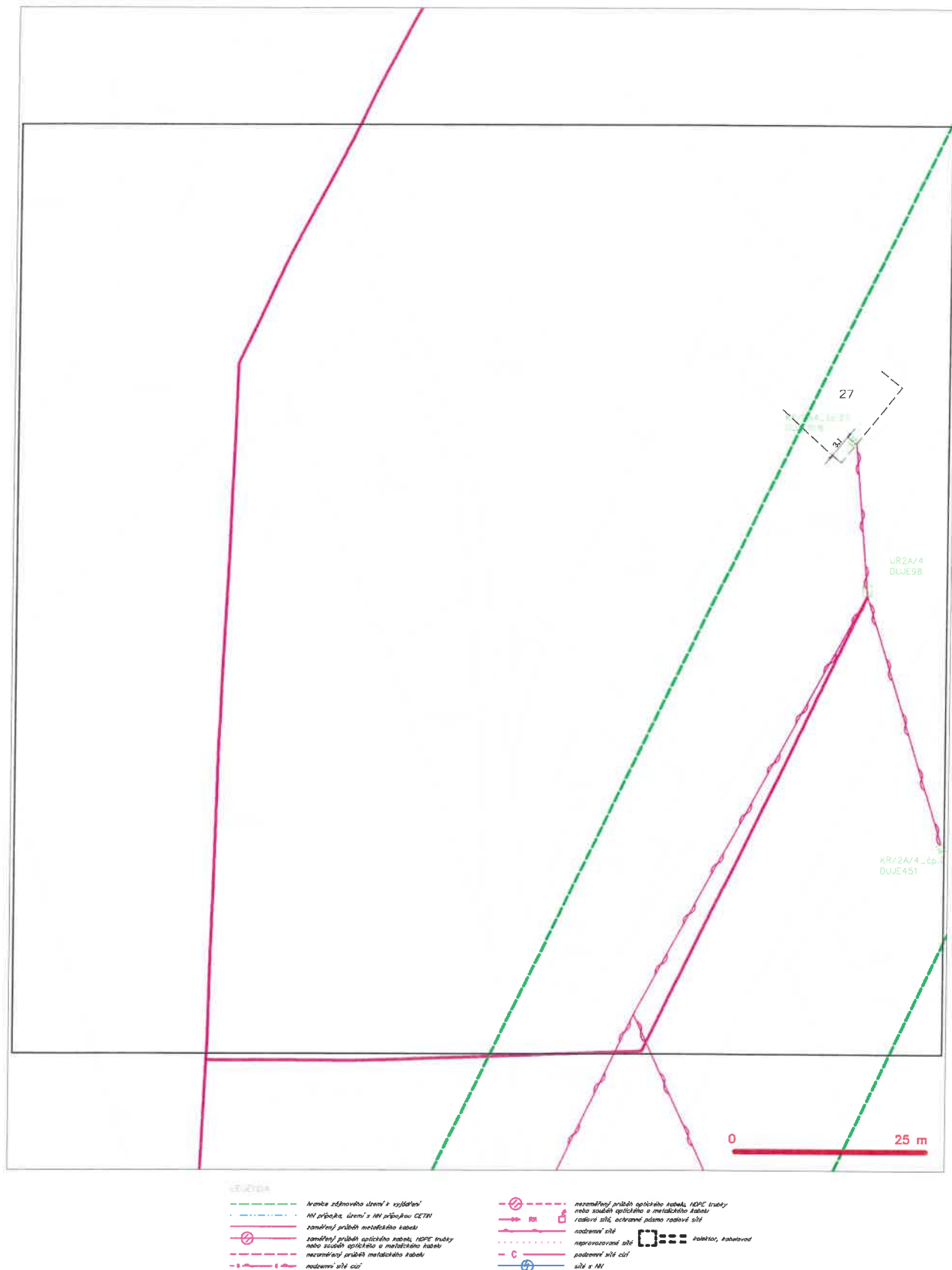
# SITUAČNÍ VÝKRES - POLYGON 1, list kladu P1-8




## LEGENDA

- |  |   |  |   |
|--|---|--|---|
|  | hranice odřezaného území a vyjádření          |  | nezaměřený průběh optického kabelu, NDPE trubky       |
|  | NN přípojná, území s NN přípojnou CETIN       |  | nebo stoupek optického a metalického kabelu           |
|  | zaměřený průběh metalického kabelu            |  | rozdělovací skříň, odrazová plocha, rozdělovací skříň |
|  | zaměřený průběh optického kabelu, NDPE trubky |  | podzemní skříň  |
|  | nebo stoupek optického a metalického kabelu   |  | naprogramovaná skříň                                  |
|  | nezaměřený průběh metalického kabelu          |  | podzemní skříň cizí                                   |
|  | podzemní skříň cizí                           |  | skříň s NN  |

SITUAČNÍ VÝKRES - POLYGON 1, list kladu P1-9




**SITUAČNÍ VÝKRES - POLYGON 1, list kladu P1-10**



**LEGENDA**

	hranice zájmového území v vyjádření		nezaměřený průběh optického kabelu, HDPE trubky nebo soustředěná optická a metalická kabelu
	NV přípojná, území s NV přípojkou CETIN		radarové síť, ochranné pásmo radarové sítě
	zaměřený průběh metalického kabelu		odčerpávací síť
	zaměřený průběh optického kabelu, HDPE trubky nebo soustředěná optická a metalická kabelu		nápravná vozovna síť
	nezaměřený průběh metalického kabelu		podzemní síť výtahů
	ochranné pásmo výtahů		síť s NV
			koléktor, kanalizace

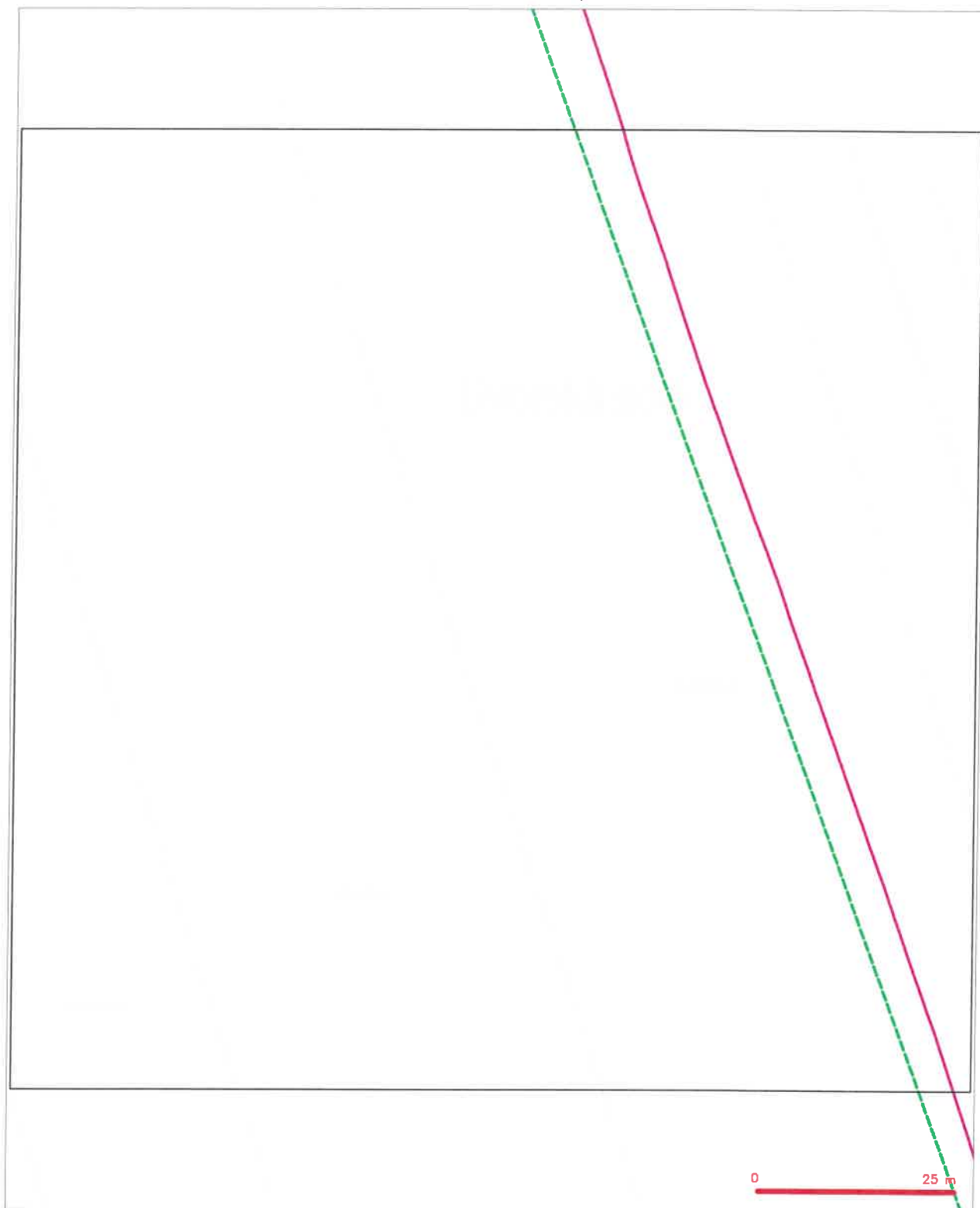
**SITUAČNÍ VÝKRES - POLYGON 1, list kladu P1-11**



**LEGENDA**

- |                                     |   |                                     |   |
|-------------------------------------|---|-------------------------------------|---|
| — (dashed green line)               | hranice záborového území a vyjádření  | — (dashed magenta line with circle) | napomínání průběh optického kabelu, HDPE trubky nebo soustředěného optického a metalického kabelu |
| — (dashed blue line)                | NV přípojka, území a NV přípojka CETIN  | — (solid magenta line with circle)  | radarové síť, ochranné pásmo radarové síť   |
| — (dashed magenta line)             | zastřežení průběh metalického kabelu  | — (solid magenta line)              | podzemní síť  |
| — (dashed magenta line with circle) | zastřežení průběh optického kabelu, HDPE trubky nebo soustředěného optického a metalického kabelu | — (dashed magenta line with circle) | napomínání síť cíl  |
| — (dashed magenta line with circle) | napomínání průběh metalického kabelu  | — (solid magenta line with circle)  | napomínání síť cíl  |
| — (solid magenta line with circle)  | napomínání síť cíl  | — (dashed magenta line with circle) | napomínání průběh optického kabelu, HDPE trubky nebo soustředěného optického a metalického kabelu |
|                                     |   | — (solid magenta line with circle)  | radarové síť, ochranné pásmo radarové síť   |
|                                     |   | — (solid magenta line)              | podzemní síť  |
|                                     |   | — (dashed magenta line with circle) | napomínání síť cíl  |
|                                     |   | — (solid magenta line with circle)  | napomínání síť cíl  |


**SITUAČNÍ VÝKRES - POLYGON 1, list kladu P1-12**



**LEGENDA**

	hranice zájmového území a vyjádření		nevyužitý průběh optického kabelu, NDPE trubky nebo soustředěný optického a metalického kabelu
	HN přípojka, území a HN přípojku CETIN		rozdělovací síť, svazkové pásmo rozdělovací sítě
	zamýšlený průběh metalického kabelu		podzemní síť
	zamýšlený průběh optického kabelu, NDPE trubky nebo soustředěný optického a metalického kabelu		naprojektovaná síť
	nevyužitý průběh metalického kabelu		podzemní síť cizí
	podzemní síť cizí		síť z HN
			objektor, kabelovod

**SITUAČNÍ VÝKRES - POLYGON 1, list kladu P1-13**




**LEGENDA**

- |  |  |  |  |
|--|--|--|--|
|  | hranka stávajícího území k vyjádření   |  | nezaměřený příbeh optického kabelu, HDPE trubky nebo součástí optického a metalického kabelu |
|  | NI příloha, území s NI přílohou CETIN  |  | radiové síle, ochranné pásmo radiové síle  |
|  | zaměřený příbeh metalického kabelu   |  | podzemní síle  |
|  | zaměřený příbeh optického kabelu, HDPE trubky nebo součástí optického a metalického kabelu |  | nepřerušovaný síle   |
|  | nezaměřený příbeh metalického kabelu   |  | podzemní síle cizí   |
|  | podzemní síle cizí   |  | síle s NI  |



**SITUAČNÍ VÝKRES - POLYGON I, list kladu P1-14**

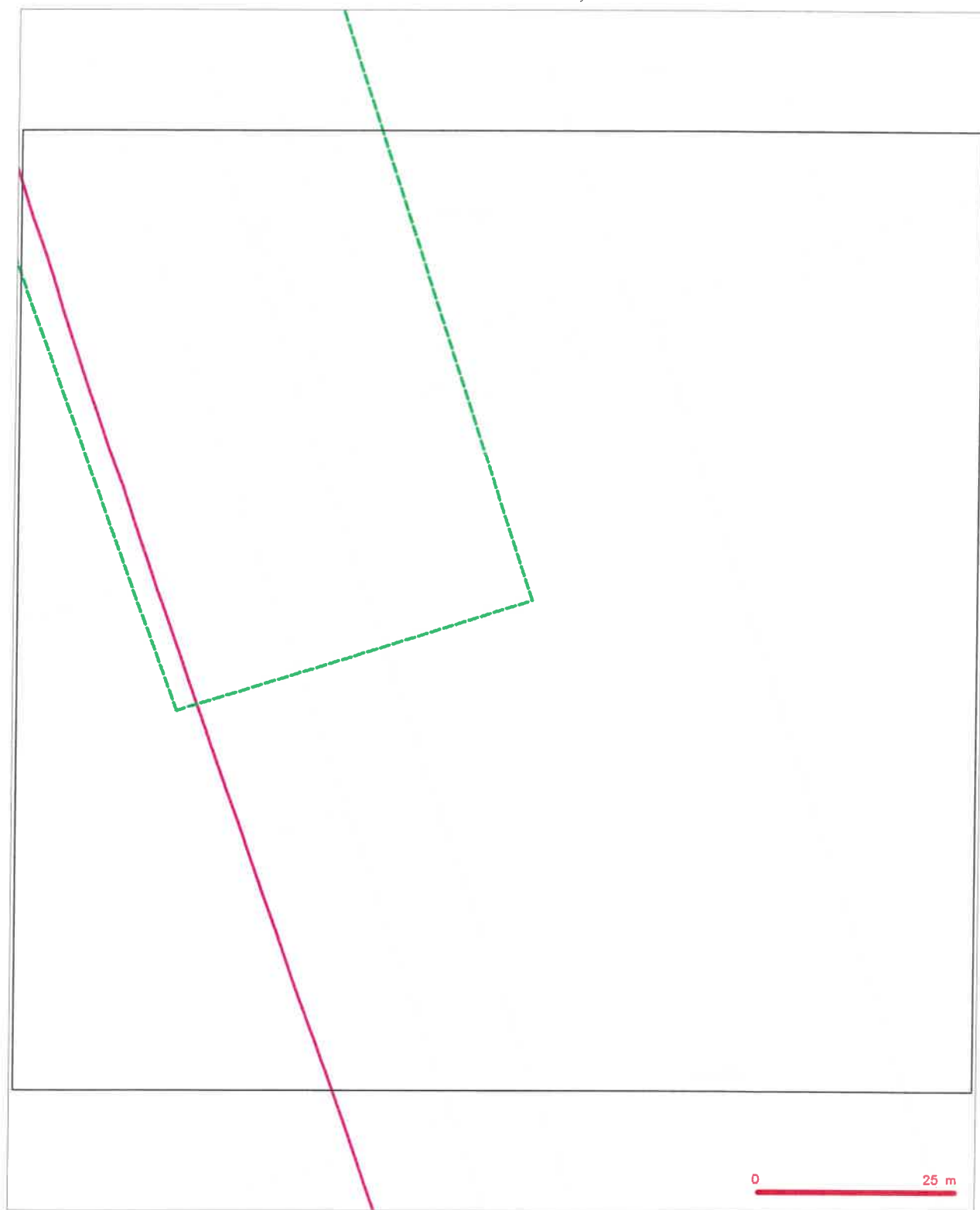


**LEGENDA**

— hranice zájmového území a vyjádření  
— přípojná, území s NV přípojnou CETIN  
— zaměřený průběh metalického kabelu  
— zaměřený průběh optického kabelu, NEPE trubky  
nebo soustředěný optický a metalický kabel  
— nezaměřený průběh metalického kabelu  
— nadzemní síť napětí

— nezaměřený průběh optického kabelu, NEPE trubky  
nebo soustředěný optický a metalický kabel  
— radiální síť, odbočné pásmo radiální sítě  
— nadzemní síť  
— napravná síť  
— podzemní síť napětí  
— síť s NV  
— kolektor, kabelovod

**SITUAČNÍ VÝKRES - POLYGON 1, list kladu P1-15**



0 25 m

**LEGENDA**

- |  |  |  |  |
|--|--|--|--|
|  | hranice stávajícího území k vyjádření  |  | nezaměřený průběh optického kabelu, HDPE trubky nebo souběh optického a metalického kabelu |
|  | NH přípoje, území s NH přípojem CETIN  |  | radarové síť, ochranné pásmo radarové síť  |
|  | zaměřený průběh metalického kabelu   |  | radarové síť   |
|  | zaměřený průběh optického kabelu, HDPE trubky nebo souběh optického a metalického kabelu |  | naprojektovaná síť   |
|  | nezaměřený průběh metalického kabelu   |  | podzemní síť včít  |
|  | podzemní síť včít  |  | síť s NH   |

Vaše značka/ze dne: 33455 / 1. 7. 2022  
Naše značka: Ing.MN/2022/

Vyřizuje: Ing. Milan Novotný  
Tel.: 461357131  
E-mail: [m.novotny@vhos.cz](mailto:m.novotny@vhos.cz)

Datum: 7. 7. 2022

PRODIN a. s.  
Martina Řezaninová  
K Vápence 2745  
Pardubice  
530 02


**Vyjádření k akci: Silnice III/3594, chodník podél III/3594, Jiříkov**


Platnost vyjádření je 2 roky ode dne vyjádření

V přiložené situaci jsou orientačně zakresleny vodovodní řady v naší správě procházející zájmovým územím, které vytýčíme včetně odbočení stávajících přípojek na základě objednávky (Ing. Novotný 602 174 428) - u objednávky uveďte zn. našeho vyjádření.

Při realizaci akce je nutno veškerá zařízení vodovodu vystupující na povrch (poklopy, šachty, hydranty atd.) přizpůsobit nové niveletě.

Jiné připomínky k akci nemáme.

  
VHOS, a.s., Nádražní 1430/6,  
571 01 Moravská Třebová  
[T] +420 461 357 111 1/15  
IČO: 48172901 DIČ: CZ48172901

  
Ing. Milan Novotný  
Vedoucí útvaru TEC

**Přílohy:**  
1x situace

**Na vědomí:**  
Pracoviště vodovodů Litomyšl – Ing. Fogl



7. 7. 2022

*Handwritten signature*

NAŠE ZNAČKA  
0101999061VYŘÍZENO DNE  
31.08.2023

**Sdělení o existenci energetického zařízení, sítě pro elektronickou komunikaci nebo zařízení technické infrastruktury v majetku společnosti ČEZ Distribuce, a. s., pro akci:**

**Silnice III/3594, chodník podél III/3594, Jiříkov**

Vážený zákazníku,

Na základě Vaší žádosti 0101999061 ze dne 31.08.2023 Vám zasíláme sdělení o existenci energetického zařízení, sítě pro elektronickou komunikaci nebo zařízení technické infrastruktury v majetku společnosti ČEZ Distribuce, a. s., ve Vámi vymezeném zájmovém území.

Dovolujeme si Vás upozornit, že **sdělení nenahrazuje** vyjádření provozovatele distribuční soustavy k projektové dokumentaci pro územní nebo stavební řízení, k připojení nového odběru, zdroje elektrické energie nebo k navýšení rezervovaného příkonu a výkonu a s výjimkou havárií ani souhlas s činností v ochranném pásmu.

**Toto sdělení je platné do 29.02.2024** a je jedním z podkladů pro zpracování projektové dokumentace, pokud je taková dokumentace zpracovávána.

V majetku ČEZ Distribuce, a. s., se na Vámi uvedeném zájmovém území nachází nebo ochranným pásmem zasahuje energetické zařízení typu:

	síť NN	síť VN	síť VVN
Podzemní síť	střet		
Nadzemní síť	střet	střet	
Stanice	střet		

V majetku ČEZ Distribuce, a. s., se na Vámi uvedeném zájmovém území nachází nebo ochranným pásmem zasahuje síť pro elektronickou komunikaci typu:

	síť pro elektronickou komunikaci
Podzemní síť	
Nadzemní síť	

Zařízení technické infrastruktury zahrnuje zejména vodovodní, kanalizační a plynové přípojky pro objekty ČEZ Distribuce a. s., a dále pak další podzemní a nadzemní zařízení sloužící pro provoz distribuční sítě. V majetku ČEZ Distribuce, a. s., se na Vámi uvedeném zájmovém území nachází nebo ochranným pásmem zasahuje zařízení technické infrastruktury:

	zařízení technické infrastruktury
Nadzemní nebo podzemní	

Energetické zařízení (mimo nadzemních sítí NN), zařízení sítě pro elektronickou komunikaci a zařízení technické infrastruktury je chráněno ochranným pásmem podle § 46 zákona č. 458/2000 Sb., o podmínkách podnikání a o výkonu státní správy v energetických odvětvích a o změně některých zákonů (energetický zákon), ve znění pozdějších předpisů. Přibližný průběh tras energetických zařízení, sítě pro elektronickou komunikaci (v trase kabelového vedení může být uloženo několik kabelů energetických i komunikačních) a tras zařízení technické infrastruktury zasíláme v příloze tohoto dopisu.

V případě existence podzemních energetických zařízení, sítě pro elektronickou komunikaci nebo zařízení technické infrastruktury je povinností stavebníka alespoň 14 dní před započítím zemních prací požádat telefonicky na 800 850 860 nebo e-mailem na [info@cezdistribuce.cz](mailto:info@cezdistribuce.cz) o tzv. **vytyčení trasy podzemního zařízení**, sítě pro elektronickou komunikaci nebo zařízení technické infrastruktury. O vytyčení lze požádat pouze na základě vydaného sdělení o existenci energetického zařízení, sítě pro elektronickou komunikaci nebo zařízení technické infrastruktury, a to (mimo havárií) nejpozději 30 dní před koncem jeho platnosti.

Dojde-li k obnažení podzemního vedení nebo k poškození energetického zařízení, sítě pro elektronickou komunikaci nebo zařízení se sítí pro elektronickou komunikaci související nebo zařízení technické infrastruktury ve vlastnictví ČEZ Distribuce, a. s., nahlaste nám prosím tuto skutečnost bezodkladně jako poruchu na bezplatnou linku 800 850 860.

Pokud uvažovaná akce nebo činnost zasáhne do ochranného pásma nadzemních vedení, trafostanic nebo sítě pro elektronickou komunikaci, popř. bude po vytyčení zjištěno, že zasahuje do ochranného pásma podzemních energetických zařízení nebo zařízení pro elektronickou komunikaci, je nutné písemně požádat společnost ČEZ Distribuce, a. s., o souhlas s činností v ochranném pásmu (formulář je k dispozici na [www.cezdistribuce.cz](http://www.cezdistribuce.cz) v části Formuláře / Činnosti v ochranných pásmech, kontaktní údaje pro podání Vaší žádosti naleznete v zápatí). Jestliže uvažovaná akce vyvolá potřebu dílčí změny trasy vedení nebo přemístění některých prvků energetického zařízení nebo sítě pro elektronickou komunikaci včetně souvisejícího zařízení, je nutné včas společnost ČEZ Distribuce, a. s., požádat o přeložku zařízení podle § 47 energetického zákona.

Zároveň Vás upozorňujeme, že v zájmovém území se může nacházet taktéž energetické zařízení, síť pro elektronickou komunikaci nebo zařízení technické infrastruktury, které není v majetku společnosti ČEZ Distribuce, a. s.

V souvislosti s výše uvedeným si Vás dovoluujeme upozornit, že uvedené sdělení včetně jeho příloh obsahuje skutečnosti tvořící obchodní tajemství společnosti ČEZ Distribuce, a. s. Poskytnuté informace jsou dále také důvěrnými informacemi a obchodně citlivými informacemi společnosti ČEZ Distribuce, a. s. Z výše uvedených důvodů si Vás proto společnost ČEZ Distribuce, a. s., dovoluje upozornit, že s poskytnutými informacemi je potřeba nakládat dle platných právních předpisů, v opačném případě se vystavujete postihu ve smyslu platné právní úpravy. V této souvislosti si Vás dále dovoluujeme upozornit, že požadované informace nesmí být předány, sděleny, využity, zpřístupněny, či jiným způsobem postoupeny na jakoukoli třetí osobu bez předchozího prokazatelného souhlasu společnosti ČEZ Distribuce, a. s. Informace o existenci energetického zařízení, sítě pro elektronickou komunikaci a zařízení technické infrastruktury mohou být využity pouze pro účel, pro který byly vyžádány.

S pozdravem

**ČEZ Distribuce, a. s.**

Děčín, Děčín IV-Podmokly

Teplická 874/8

PSČ 405 02

IČ: 24729035

#### Přílohy

1. Situační výkres zájmového území
2. Podmínky pro provádění činností v ochranných pásmech energetických zařízení, sítě pro elektronickou komunikaci a zařízení technické infrastruktury

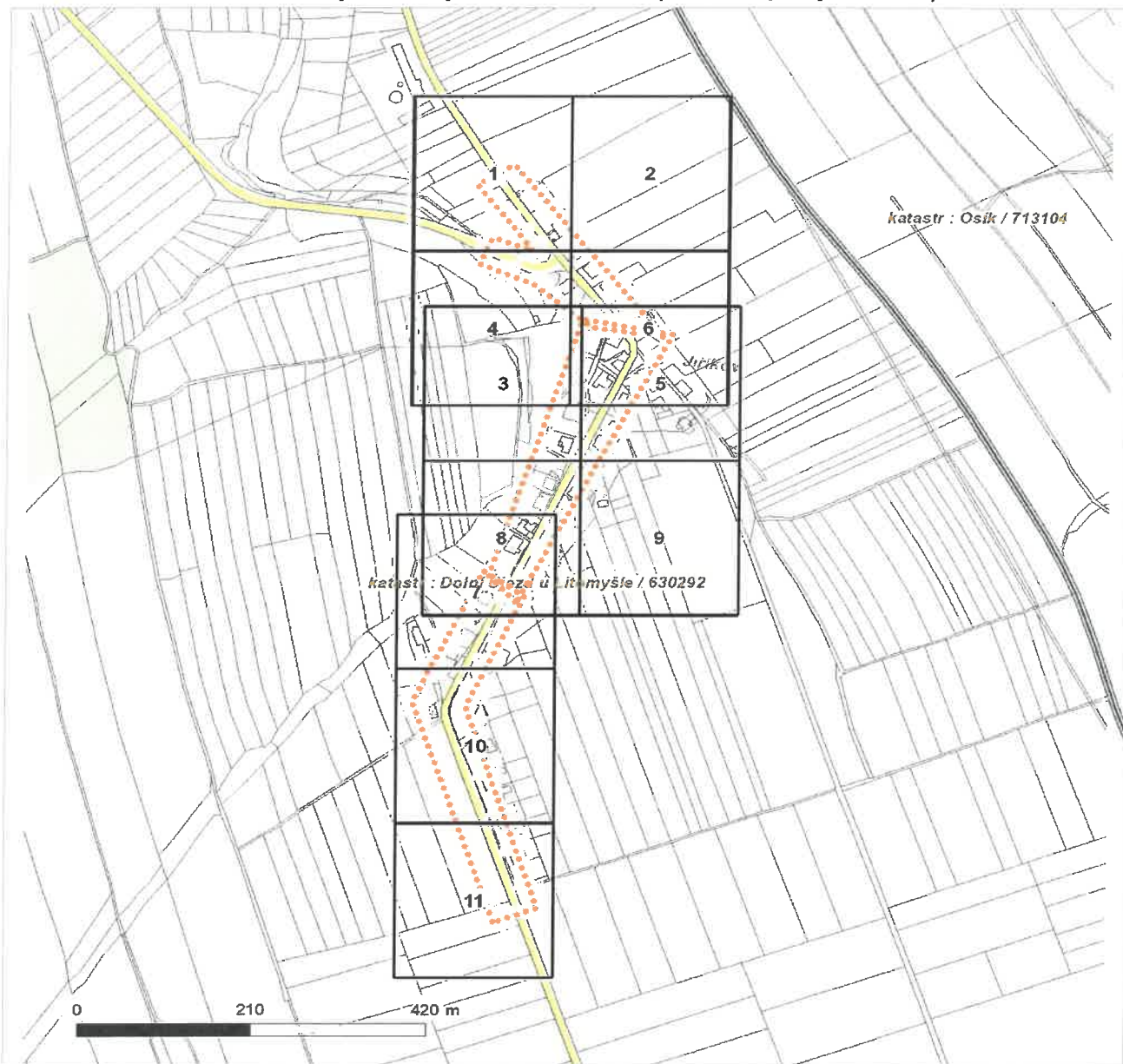




Platí pouze se sdělením číslo 0101999061.

Zakreslené polohy zařízení v příloze jsou pouze informativní.

## Situační výkres zájmového území (klad mapových listů)



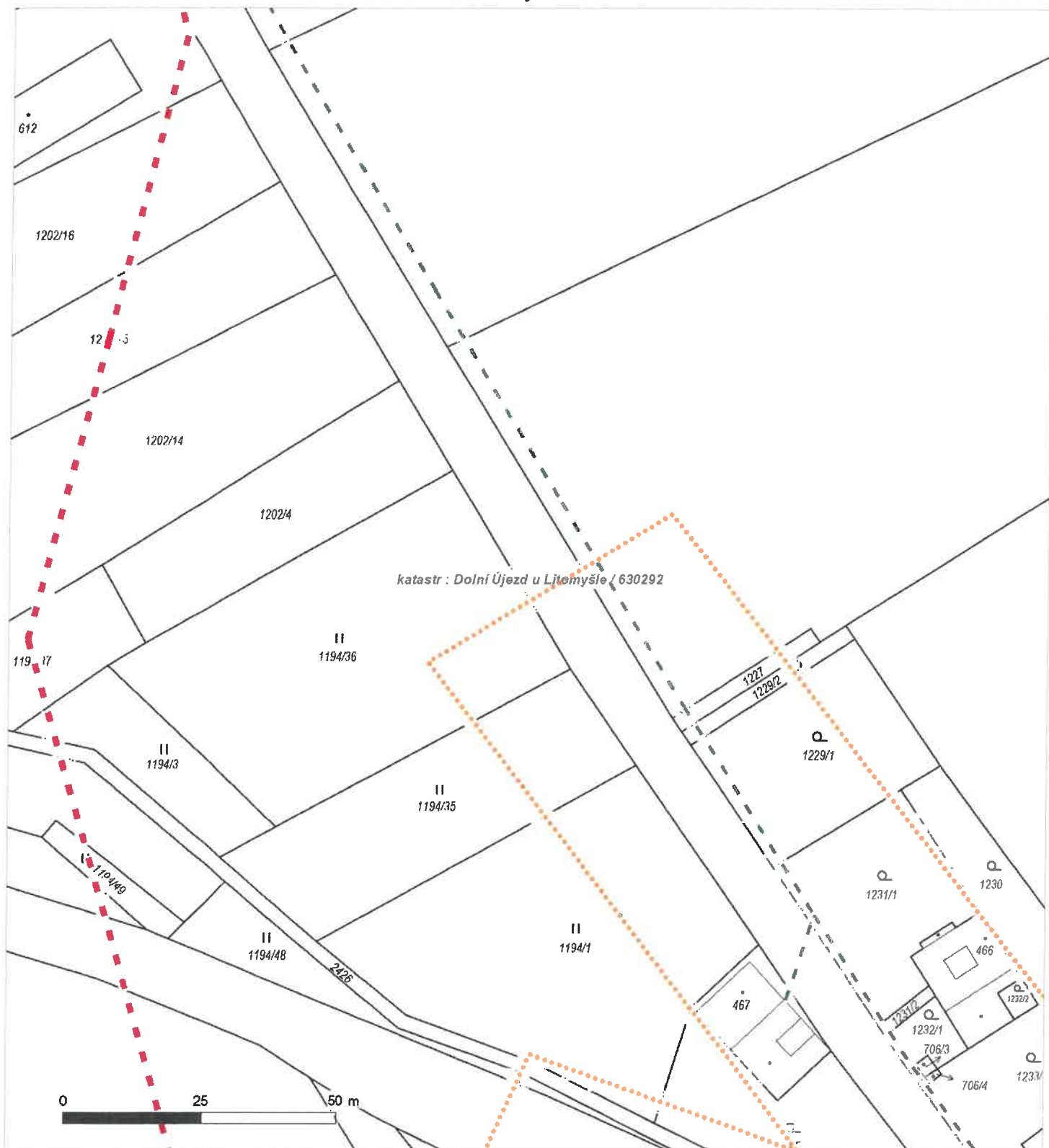
Není-li zobrazena katastrální mapa, zadejte žádost znovu. Katastrální mapa je generována prostřednictvím externí WMS služby, jejíž provoz nezajišťuje společnost ČEZ Distribuce, a. s.

LEGENDA	
Podzemní vedení NN do 1 kV	Stanice do 52 kV - stožárová
Nadzemní vedení NN do 1 kV	Stanice do 52 kV - zděná
Podzemní vedení VN do 35 kV	Transformovna (nad 52 kV)
Nadzemní vedení VN do 35 kV	Probiehající investice ČEZ Distribuce
Podzemní vedení VVN 110 kV	Stanice ČEZ Distribuce ve výstavbě
Nadzemní vedení VVN 110 kV	Zařízení ČEZ Distribuce ve výstavbě
NN přívod odběratele	Hranice katastrálního území
Zařízení technické infrastruktury	Nadzemní síť pro elektronickou komunikaci
Cizí energetické vedení	Podzemní síť pro elektronickou komunikaci
Zájmové území	HDPE trubka
	<i>Souběhy sítí pro elektronickou komunikaci s energetickými sítěmi:</i>
	Souběh s podzemním vedením NN do 1 kV
	Souběh s nadzemním vedením NN do 1 kV
	Souběh s podzemním vedením VN do 35 kV
	Souběh s nadzemním vedením VN do 35 kV
	Souběh s podzemním vedením VVN 110 kV
	Souběh s nadzemním vedením VVN 110 kV

Platí pouze se sdělením číslo 0101999061.

Zakreslené polohy zařízení v příloze jsou pouze informativní.

## Situační výkres - list 1



Není-li zobrazena katastrální mapa, zadejte žádost znovu. Katastrální mapa je generována prostřednictvím externí WMS služby, jejíž provoz nezajišťuje společnost ČEZ Distribuce, a. s.





Platí pouze se sdělením číslo 0101999061.

Zakreslené polohy zařízení v příloze jsou pouze informativní.

## Situační výkres - list 2



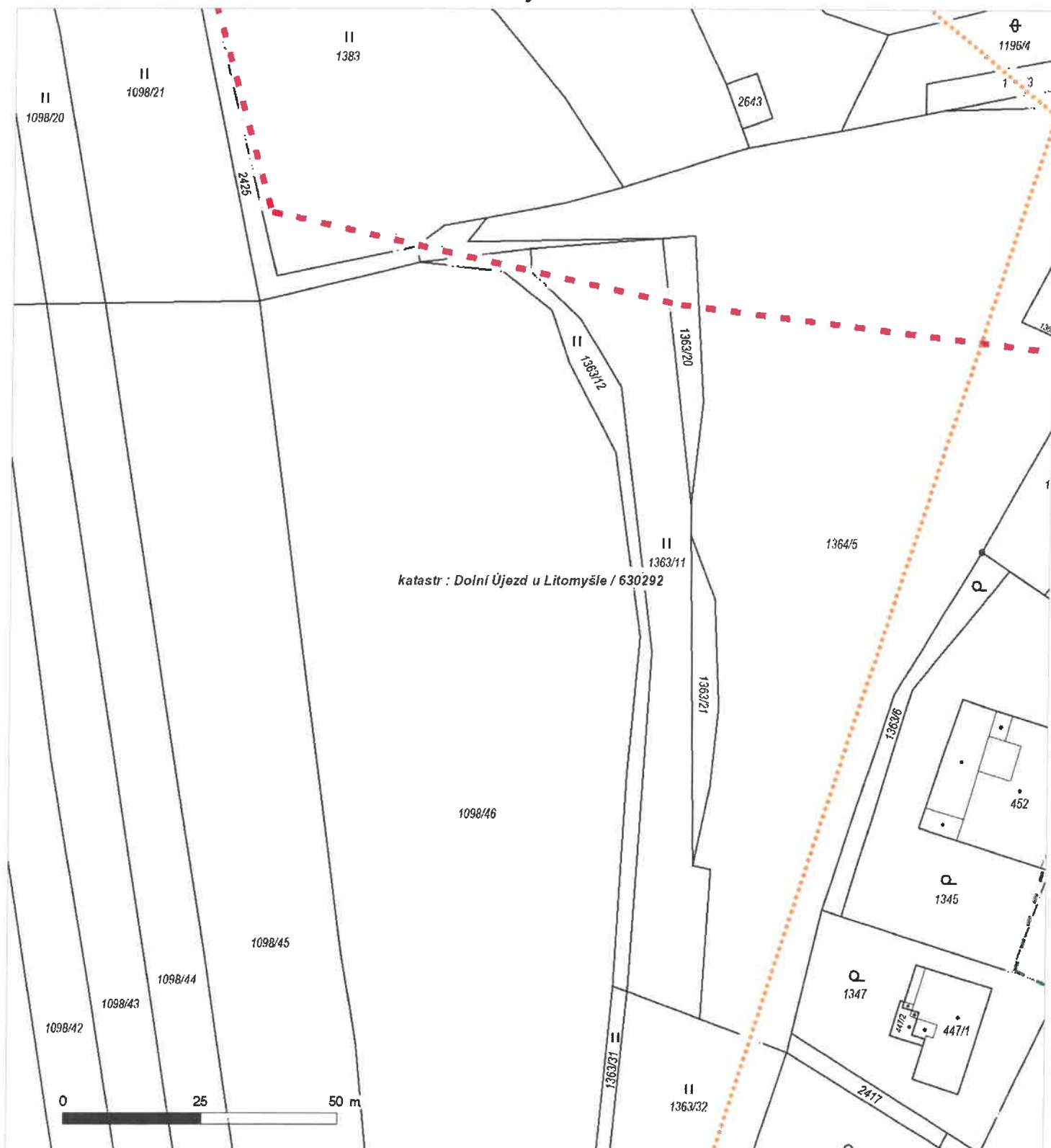
Není-li zobrazena katastrální mapa, zadejte žádost znovu. Katastrální mapa je generována prostřednictvím externí WMS služby, jejíž provoz nezajišťuje společnost ČEZ Distribuce, a. s.



Platí pouze se sdělením číslo 0101999061.

Zakreslené polohy zařízení v příloze jsou pouze informativní.

## Situační výkres - list 3

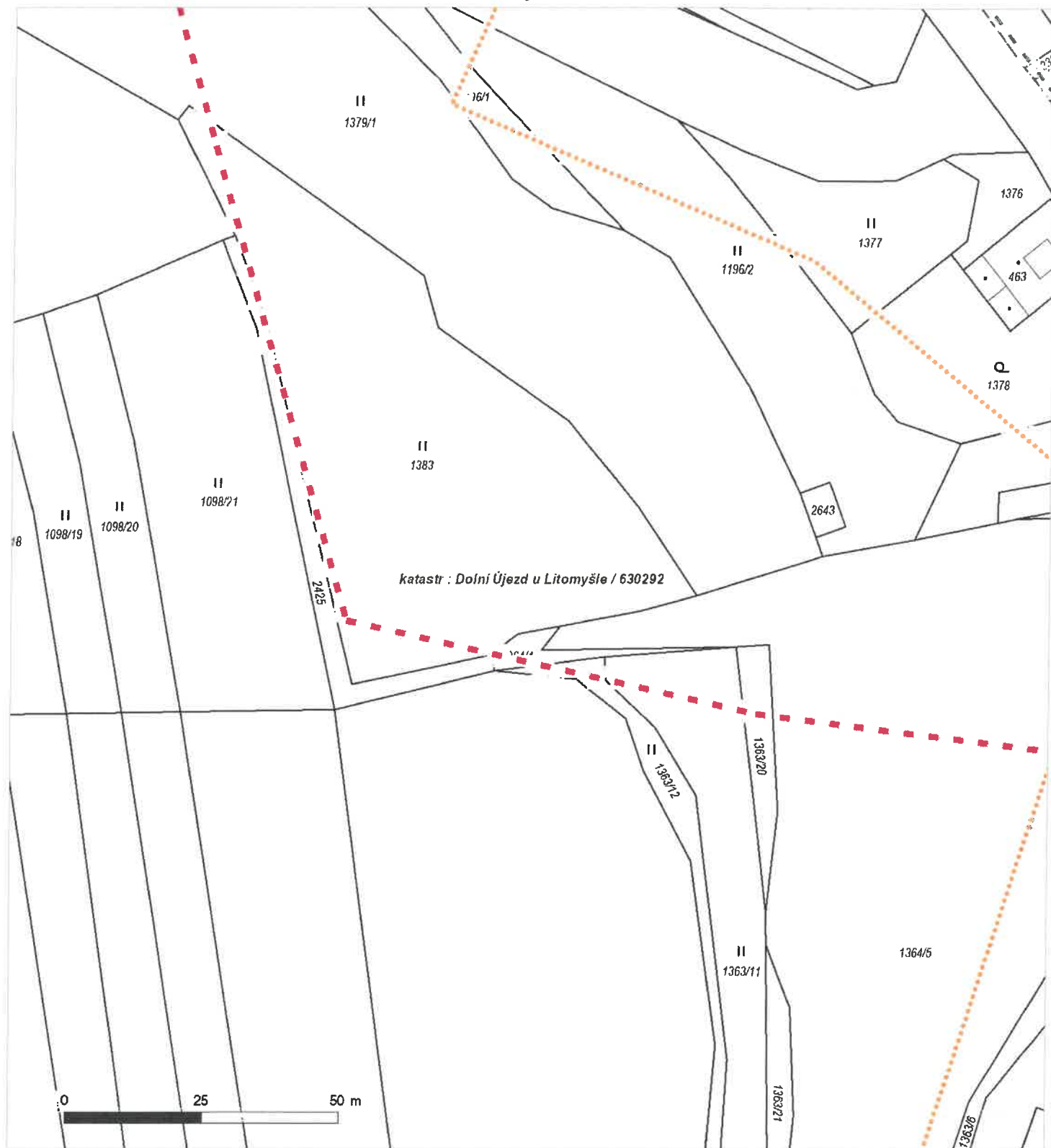


Není-li zobrazena katastrální mapa, zadejte žádost znovu. Katastrální mapa je generována prostřednictvím externí WMS služby, jejíž provoz nezajišťuje společnost ČEZ Distribuce, a. s.

Platí pouze se sdělením číslo 0101999061.

Zakreslené polohy zařízení v příloze jsou pouze informativní.

### Situační výkres - list 4



Není-li zobrazena katastrální mapa, zadejte žádost znovu. Katastrální mapa je generována prostřednictvím externí WMS služby, jejíž provoz nezajišťuje společnost ČEZ Distribuce, a. s.

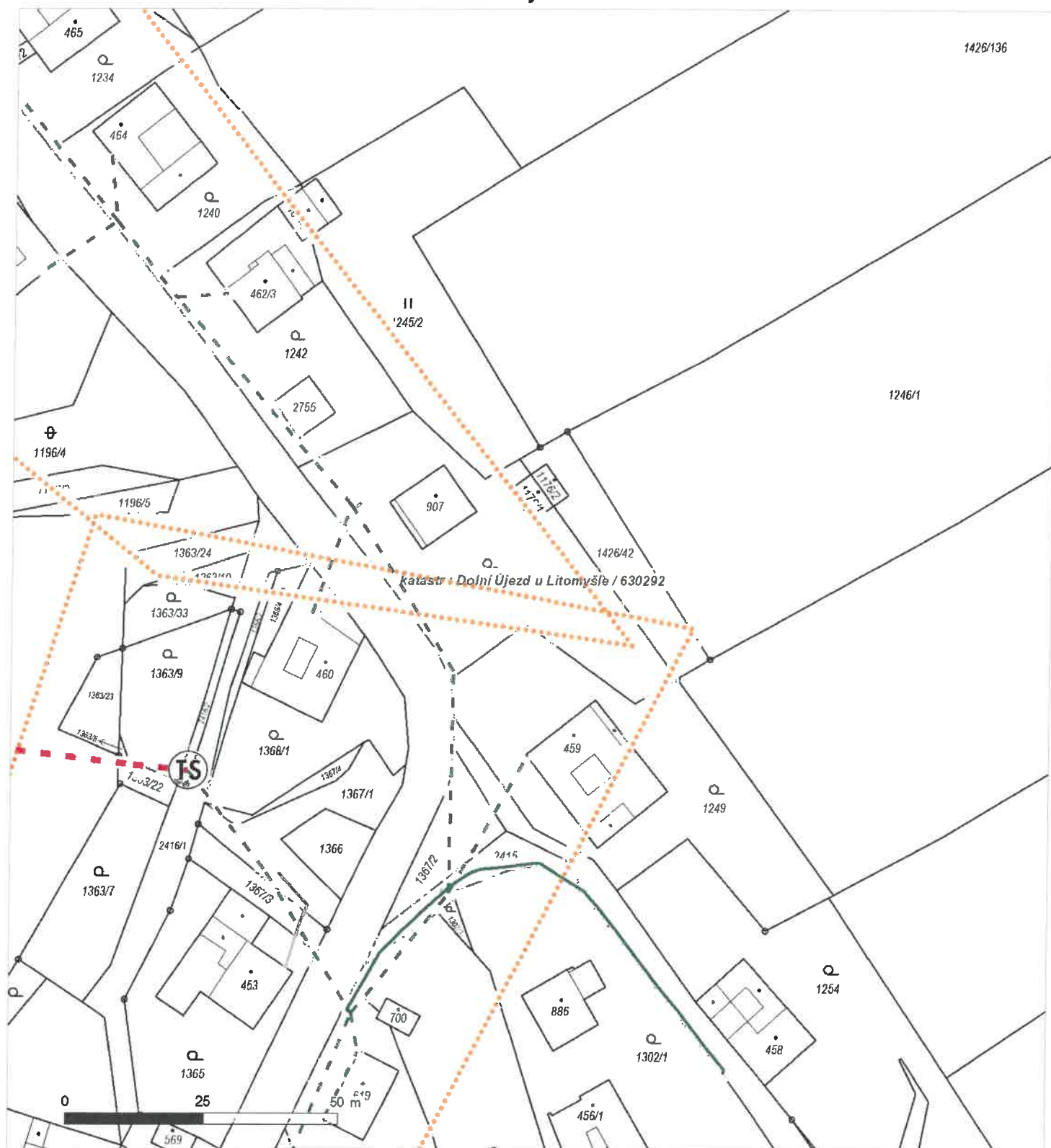
[www.cezdistribuce.cz](http://www.cezdistribuce.cz)



Platí pouze se sdělením číslo 0101999061.

Zakreslené polohy zařízení v příloze jsou pouze informativní.

## Situační výkres - list 6

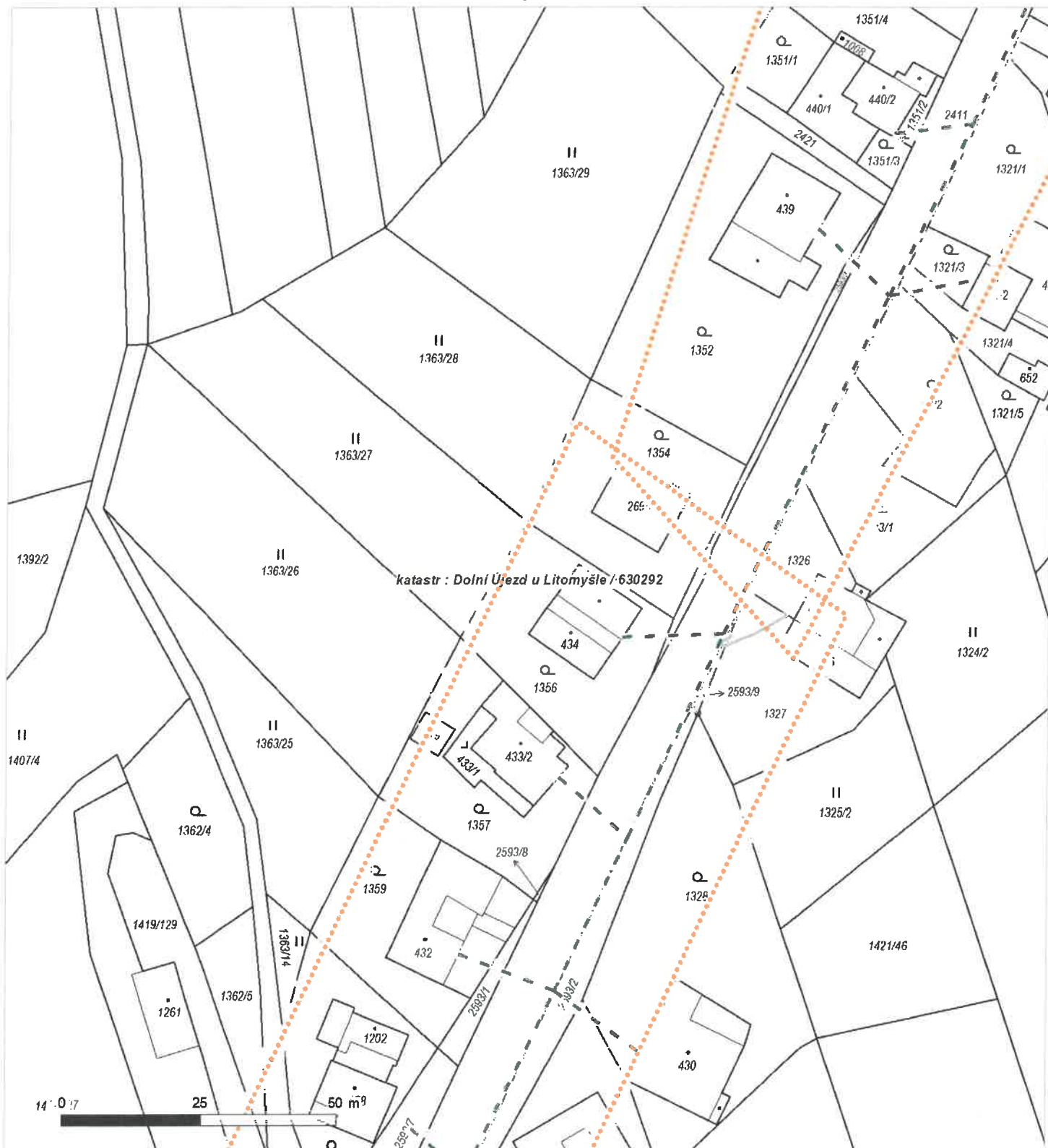


Není-li zobrazena katastrální mapa, zadejte žádost znovu. Katastrální mapa je generována prostřednictvím externí WMS služby, jejíž provoz nezajišťuje společnost ČEZ Distribuce, a. s.

Platí pouze se sdělením číslo 0101999061.

Zakreslené polohy zařízení v příloze jsou pouze informativní.

## Situační výkres - list 7



Není-li zobrazena katastrální mapa, zadejte žádost znovu. Katastrální mapa je generována prostřednictvím externí WMS služby, jejíž provoz nezajišťuje společnost ČEZ Distribuce, a. s.

Platí pouze se sdělením číslo 0101999061.

Zakreslené polohy zařízení v příloze jsou pouze informativní.

### Situační výkres - list 8



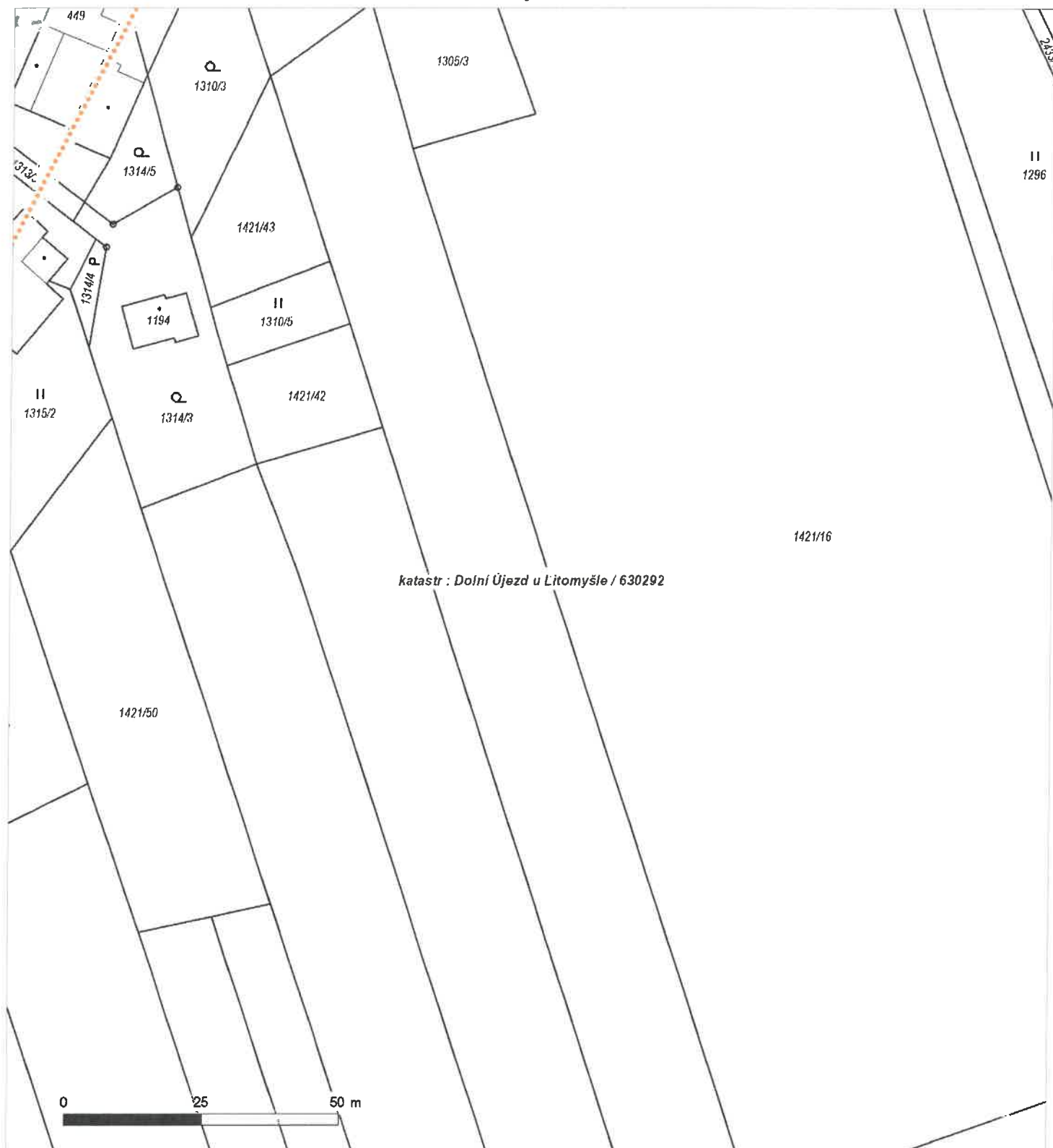
Není-li zobrazena katastrální mapa, zadejte žádost znovu. Katastrální mapa je generována prostřednictvím externí WMS služby, jejíž provoz nezajišťuje společnost ČEZ Distribuce, a. s.



Platí pouze se sdělením číslo 0101999061.

Zakreslené polohy zařízení v příloze jsou pouze informativní.

### Situační výkres - list 9



Není-li zobrazena katastrální mapa, zadejte žádost znovu. Katastrální mapa je generována prostřednictvím externí WMS služby, jejíž provoz nezajišťuje společnost ČEZ Distribuce, a. s.



Platí pouze se sdělením číslo 0101999061.

Zakreslené polohy zařízení v příloze jsou pouze informativní.

### Situační výkres - list 10



Není-li zobrazena katastrální mapa, zadejte žádost znovu. Katastrální mapa je generována prostřednictvím externí WMS služby, jejíž provoz nezajišťuje společnost ČEZ Distribuce, a. s.



Platí pouze se sdělením číslo 0101999061.

Zakreslené polohy zařízení v příloze jsou pouze informativní.

## Situační výkres - list 11



Není-li zobrazena katastrální mapa, zadejte žádost znovu. Katastrální mapa je generována prostřednictvím externí WMS služby, jejíž provoz nezajišťuje společnost ČEZ Distribuce, a. s.



## PODMÍNKY PRO PROVÁDĚNÍ ČINNOSTÍ V OCHRANNÝCH PÁSMECH PODZEMNÍCH VEDENÍ

Ochranné pásmo podzemních vedení elektrizační soustavy do 110 kV vč. a vedení řídicí, měřicí a zabezpečovací techniky je stanoveno v § 46 odst. 5 zákona č. 458/2000 Sb., o podmínkách podnikání a o výkonu státní správy v energetických odvětvích a o změně některých zákonů (energetický zákon), ve znění pozdějších předpisů, a činí 1 metr po obou stranách krajního kabelu (energetického nebo pro elektronickou komunikaci) kabelové trasy, nad 110 kV činí 3 metry po obou stranách krajního kabelu.

**V ochranném pásmu podzemního vedení je podle § 46 odst. 8 a 10 energetického zákona zakázáno:**

- a) zřizovat bez souhlasu vlastníka těchto zařízení stavby či umisťovat konstrukce a jiná podobná zařízení, jakož i uskladňovat hořlavé a výbušné látky,
- b) provádět bez souhlasu vlastníka zemní práce,
- c) provádět činnosti, které by mohly ohrozit spolehlivost a bezpečnost provozu těchto zařízení nebo ohrozit život, zdraví či majetek osob,
- d) provádět činnosti, které by znemožňovaly nebo podstatně znesnadňovaly přístup k těmto zařízením,
- e) vysazovat trvalé porosty a přejíždět vedení mechanizmy o celkové hmotnosti nad 6 tun.

Pokud stavba nebo stavební činnost zasahuje do ochranného pásma podzemního vedení, je třeba požádat o písemný souhlas vlastníka nebo provozovatele tohoto zařízení na základě § 46 odst. 8 a 11 energetického zákona.

**V ochranných pásmech podzemních energetických vedení a sítí pro elektronickou komunikaci je třeba dále dodržovat následující podmínky:**

1. Dodavatel prací musí před zahájením prací zajistit vytyčení podzemního zařízení a prokazatelně seznámit pracovníky, jichž se to týká, s jejich polohou a upozornit na odchylky od výkresové dokumentace.
2. Výkopové práce do vzdálenosti 1 metr od osy (krajního) kabelu musí být prováděny ručně.
3. Zemní práce musí být prováděny v souladu s ČSN 73 6133 Návrh a provádění zemního tělesa pozemních komunikací a při zemních pracích musí být dodrženo Nařízení vlády č. 591/2006 Sb., bližších minimálních požadavků na bezpečnost a ochranu zdraví při práci na staveništích.
4. Místa křížení a souběhy ostatních zařízení a staveb se zařízeními energetickými, komunikačními sítěmi pro elektronickou komunikaci nebo zařízeními technické infrastruktury musí být vyprojektovány a provedeny v souladu s platnými normami a předpisy, zejména s ČSN 33 2000-5-52, ČSN EN 50110-1, ČSN EN 50341-1, ČSN 73 6005 a PNE 33 0000-6, PNE 33 3301, PNE 34 1050.
5. Dodavatel prací musí oznámit příslušnému provozovateli distribuční soustavy zahájení prací minimálně 3 pracovní dny předem.
6. Při potřebě přejíždění trasy podzemních vedení nebo podzemních zařízení vozidly nebo mechanizmy je třeba po dohodě s vlastníkem provést dodatečnou ochranu proti mechanickému poškození.
7. Manipulovat s obnaženými kabely pod napětím je možné pouze se souhlasem vlastníka. Odkryté zařízení sítě pro elektronickou komunikaci včetně ochranné trubky (HDPE apod.) musí být řádně zabezpečeno při práci i proti poškození nepovolanou osobou.
8. Před záhozem kabelové trasy musí být zástupce vlastníka kabelu / ochranné trubky vyzván ke kontrole uložení. Pokud toto organizace provádějící zemní práce neprovede, vyhrazuje si provozovatel distribuční soustavy právo nechat inkriminované místo znovu odkrýt.
9. Při záhozu musí být zemina pod kabely řádně udusána, kabely zapískovány a provedeno krytí proti mechanickému poškození. Podkopané kabely sítě elektronické komunikace budou podloženy ve vzdálenosti 1,5 m a zemina pod podložním musí být řádně upěchována. Pro zavěšení kabelu nebude použito sousedních kabelů nebo potrubí. Kabelové spojky budou uloženy vodorovně na můstku. Při práci s vysazováním a podkládáním kabelů stavebník včas vyzve k přítomnosti pracovníka pověřeného společností ČEZ Distribuce, a. s.
10. Bez předchozího souhlasu je zakázáno snižovat nebo zvyšovat vrstvu zeminy nad kabelem.
11. Každé poškození zařízení provozovatele distribuční soustavy musí být okamžitě nahlášeno na bezplatnou linku ČEZ Distribuce 800 850 860, která je Vám k dispozici 24 hodin denně, 7 dní v týdnu.
12. Ukončení stavby musí být neprodleně ohlášeno příslušnému provoznímu útvaru.
13. **Po dokončení stavby provozovatel distribuční soustavy nesouhlasí s vyhlášením ochranného pásma nových rozvodů, které jsou budovány, protože se již jedná o práce v ochranném pásmu zařízení provozovatele distribuční soustavy. Případné opravy nebo rekonstrukce na svém zařízení nebude provozovatel distribuční soustavy provádět na výjimku z ochranného pásma nebo na základě souhlasu s činností v tomto pásmu.**

Případné nedodržení uvedených podmínek bude řešeno příslušným stavebním úřadem nebo nahlášeno Energetickému regulačnímu úřadu jako správní delikt ve smyslu příslušného ustanovení energetického zákona spočívající v porušení zákazu provádět činnosti v ochranných pásmech dle § 46 uvedeného zákona.

## PODMÍNKY PRO PROVÁDĚNÍ ČINNOSTÍ V OCHRANNÝCH PÁSMECH NADZEMNÍCH VEDENÍ

Ochranné pásmo nadzemního vedení distribuční soustavy podle § 46 odst. 3 zákona č. 458/2000 Sb., o podmínkách podnikání a o výkonu státní správy v energetických odvětvích a o změně některých zákonů (energetický zákon), je souvislý prostor vymezený svislými rovinami vedenými po obou stranách vedení ve vodorovné vzdálenosti měřené kolmo na vedení, které činí od krajního vodiče vedení na obě jeho strany:

- a) u napětí nad 1 kV a do 35 kV včetně
  - pro vodiče bez izolace 7 metrů (resp. 10 metrů u zařízení postaveného do 31. 12. 1994, vyjma lesních průseků, kde rozsah ochranného pásma i do uvedeného data činí 7 metrů),
  - pro vodiče s izolací základní 2 metry,
  - pro závěsná kabelová vedení 1 metr;
- b) u napětí nad 35 kV do 110 kV včetně
  - pro vodiče bez izolace 12 metrů (resp. 15 metrů u zařízení postaveného do 31. 12. 1994),
  - pro vodiče s izolací základní 5 metrů;
- c) u zařízení sítí pro elektronickou komunikaci 1 metr od krajního vedení.

Poznámka: Nadzemní vedení nízkého napětí (do 1 kV) není chráněno ochranným pásmem. Při činnostech prováděných v jeho blízkosti (práce v blízkosti) je nutné dodržet vzdálenosti dané ČSN EN 50110-1.

### V ochranném pásmu nadzemního vedení je podle § 46 odst. 8 a 9 energetického zákona zakázáno:

1. zřizovat bez souhlasu vlastníka těchto zařízení stavby či umisťovat konstrukce a jiná podobná zařízení, jakož i uskladňovat hořlavé a výbušné látky,
2. provádět bez souhlasu vlastníka zemní práce,
3. provádět činnosti, které by mohly ohrozit spolehlivost a bezpečnost provozu těchto zařízení nebo ohrozit život, zdraví či majetek osob,
4. provádět činnosti, které by znemožňovaly nebo podstatně znesnadňovaly přístup k těmto zařízením,
5. vysazovat chmelnice a nechávat růst porosty nad výšku 3 metry.

Pokud stavba nebo stavební činnost zasahuje do ochranného pásma nadzemního vedení, je třeba požádat o písemný souhlas vlastníka nebo provozovatele tohoto zařízení na základě § 46 odst. 8 a 11 energetického zákona.

### V ochranných pásmech nadzemních energetických vedení a sítí pro elektronickou komunikaci je třeba dále dodržovat následující podmínky:

1. Při pohybu nebo pracích v blízkosti elektrického vedení se nesmí osoby, předměty, prostředky nemající povahu jeřábu přiblížit k živým částem vodičů vysokého napětí blíže než 2 metry a u vodičů velmi vysokého napětí blíže než 3 metry (dle PNE 330000-6), pokud není větší vzdálenost stanovena v jiném předpisu (např. ČSN ISO 12480-1).
2. Jeřáby a jim podobná zařízení musí být umístěny tak, aby v kterékoli poloze byly všechny jejich části mimo ochranné pásmo vedení, a musí být zamezeno vymrštění lana.
3. Je zakázáno stavět budovy nebo jiné objekty v ochranných pásmech nadzemních vedení vysokého napětí.
4. Je zakázáno, provádět veškeré pozemní práce, při kterých by byla narušena stabilita podpěrných bodů (sloupů nebo stožárů).
5. Je zakázáno upevňovat antény, reklamy, ukazatele apod. pod, přes nebo přímo na stožáry elektrického vedení.
6. Dodavatel prací musí prokazatelně seznámit své pracovníky, jichž se to týká s ČSN EN 50110-1.
7. Pokud není možné dodržet body č. 1 až 4, je možné požádat příslušný provozní útvar provozovatele distribuční soustavy o další řešení (zajištění odborného dohledu pracovníka s elektrotechnickou kvalifikací dle Vyhlášky č. 50/1978 Sb., vypnutí a zajištění zařízení, zaizolování živých částí apod.), pokud nejsou tyto podmínky již součástí jiného vyjádření ke konkrétní stavbě.
8. V případě požadavku na vypnutí zařízení po nezbytnou dobu provádění prací je nutné požádat minimálně 2 měsíce před požadovaným termínem. V případě vedení nízkého napětí je možné též požádat o zaizolování části vedení.
9. Stavba bude situována tak, aby každá její část včetně dočasných zařízení byla vzdálena nejméně 1,5 m od osy nadzemního zařízení pro elektronickou komunikaci.
10. Do vzdálenosti 1,5 metru od osy nadzemního zařízení pro elektronickou komunikaci nebudou používány mechanismy ohrožující provoz zařízení, skladování materiál, zemina, prováděny postřiky nebo jiná činnost, která by mohla ohrozit provoz zařízení nebo jiného zařízení souvisejícího s nadzemní sítí pro elektronickou komunikaci.

Případné nedodržení uvedených podmínek bude řešeno příslušným stavebním úřadem nebo nahlášeno Energetickému regulačnímu úřadu jako správní delikt ve smyslu příslušného ustanovení energetického zákona, spočívající v porušení zákazu provádět činnosti v ochranných pásmech dle § 46 uvedeného zákona.





## PODMÍNKY PRO PROVÁDĚNÍ ČINNOSTÍ V OCHRANNÝCH PÁSMECH ELEKTRICKÝCH STANIC

Ochranné pásmo elektrické stanice je stanoveno v § 46 odst. 6 zákona č. 458/2000 Sb., o podmínkách podnikání a o výkonu státní správy v energetických odvětvích a o změně některých zákonů (energetický zákon), a je vymezeno svislými rovinami vedenými ve vodorovné vzdálenosti:

- a) u venkovních elektrických stanic a dále stanic s napětím větším než 52 kV v budovách 20 metrů vně od oplocení nebo v případě, že stanice není oplocena, 20 metrů od vnějšího líce obvodového zdiva,
- b) u stožárových elektrických stanic a věžových stanic s venkovním přívodem s převodem napětí z úrovně nad 1 kV a menší než 52 kV na úroveň nízkého napětí 7 m od vnější hrany půdorysu stanice ve všech směrech,
- c) u kompaktních a zděných el. stanic s převodem napětí z úrovně nad 1 kV a menší než 52 kV na úroveň nízkého napětí 2 metry od vnějšího pláště stanice ve všech směrech,
- d) u vestavěných el. stanic 1 metr vně od obestavění.

**V ochranném pásmu elektrické stanice je podle § 46 odst. 8 a 10 energetického zákona zakázáno:**

- 1. zřizovat bez souhlasu vlastníka těchto zařízení stavby či umisťovat konstrukce a jiná podobná zařízení, jakož i uskladňovat hořlavé a výbušné látky,
- 2. provádět bez souhlasu vlastníka zemní práce,
- 3. provádět činnosti, které by mohly ohrozit spolehlivost a bezpečnost provozu těchto zařízení nebo ohrozit život, zdraví či majetek osob,
- 4. provádět činnosti, které by znemožňovaly nebo podstatně znesnadňovaly přístup k těmto zařízením.

Pokud stavba nebo stavební činnost zasahuje do ochranného pásma elektrické stanice, je třeba požádat o písemný souhlas vlastníka nebo provozovatele tohoto zařízení na základě § 46 odst. 8 a 11 energetického zákona.

**V ochranném pásmu elektrické stanice je dále zakázáno provádět činnosti, které by mohly mít za následek ohrožení bezpečnosti a spolehlivosti provozu stanice nebo zmenšující či podstatně znesnadňující její obsluhu a údržbu a to zejména:**

- 5. provádět výkopové práce ohrožující zaústění podzemních vedení vysokého a nízkého napětí nebo stabilitu stavební části el. stanice (viz podmínky pro činnosti v ochranných pásmech podzemního vedení),
- 6. skladovat či umisťovat předměty bránící přístupu do elektrické stanice nebo k rozvaděčům vysokého nebo nízkého napětí,
- 7. umisťovat antény, reklamy, ukazatele apod.,
- 8. zřizovat oplocení, které by znemožnilo obsluhu el. stanice.

Případné nedodržení uvedených podmínek bude řešeno příslušným stavebním úřadem nebo nahlášeno Energetickému regulačnímu úřadu jako správní delikt ve smyslu příslušného ustanovení energetického zákona spočívající v porušení zákazu provádět činnosti v ochranných pásmech dle § 46 uvedeného zákona.



## PODMÍNKY PRO PROVÁDĚNÍ ČINNOSTÍ V OCHRANNÝCH PÁSMECH NEBO BEZPROSTŘEDNÍ BLÍZKOSTI ZAŘÍZENÍ TECHNICKÉ INFRASTRUKTURY

Ochranné pásmo zařízení technické infrastruktury činí 1 metr po obou stranách od potrubí nebo kabelu.

V ochranném pásmu zařízení technické infrastruktury je zakázáno bez souhlasu společnosti ČEZ Distribuce, a. s., provádět činnosti, které by mohly ohrozit vodárenské, plynárenské, kanalizační nebo jiné zařízení technické infrastruktury, jejich spolehlivost a bezpečnost provozu. Při provádění veškerých činností v ochranném pásmu i mimo ně nesmí dojít k poškození těchto zařízení.

V projektech v bezprostřední blízkosti zařízení technické infrastruktury je nutno dodržet vzájemné vzdálenosti inženýrských sítí dle ČSN 73 6005.



ŽADATEL  
PRODIN a.s.

NAŠE ZNAČKA  
1100021614

VYŘIZUJE / LINKA

VYŘÍZENO DNE  
31.08.2023

**Sdělení o existenci komunikačního vedení společnosti Telco Infrastructure, s.r.o.**

Název akce: Silnice III/3594, chodník podél III/3594, Jiříkov

Účel: Sloučené územní a stavební řízení

Vážený zákazníku,

dovolujeme si reagovat na Vaši žádost číslo 1100021614 ze dne 31.08.2023, která se týkala sdělení o existenci komunikačního zařízení na Vámi určeném zájmovém území.

Dle vědomí společnosti Telco Infrastructure, s.r.o. se na Vámi vymezeném zájmovém území:  
**nenachází komunikační zařízení v majetku společnosti Telco Infrastructure, s.r.o.**

Rovněž upozorňujeme, že není vyloučeno, že se ve Vámi vymezeném zájmovém území nachází jiné zařízení, které není v majetku společnosti Telco Infrastructure, s.r.o.

Toto sdělení je platné do 31.08.2024.

Sdělení o existenci či neexistenci sítí představuje skutečnosti tvořící obchodní tajemství společnosti Telco Infrastructure, s.r.o. Poskytnuté informace jsou dále také důvěrnými informacemi společnosti Telco Infrastructure, s.r.o. S poskytnutými informacemi je potřeba nakládat dle platných právních předpisů, v opačném případě se vystavujete postihu ve smyslu platné právní úpravy. Požadované informace nesmí být předány, sděleny, využity, zpřístupněny, či jiným způsobem postoupeny na jakoukoli třetí osobu bez předchozího prokazatelného souhlasu společnosti Telco Infrastructure, s.r.o. Informace o existenci sítí mohou být využity pouze pro účel, pro který byly vyžádány.

S pozdravem

**Telco Infrastructure, s.r.o.**

Praha, Praha 4  
Duhová 1531/3  
PSČ 140 00  
IČ: 08425817

**Přílohy**

Situační výkres zájmového území



**Telco Infrastructure**

Duhová 1531/3, 140 00 Praha 4 | tel.: 910 70 70 70 | IČ: 08425817, DIČ: CZ08425817  
e-mail: servicedesk@cez.cz, www.cez.cz/telin | zapsána v obchodním rejstříku vedeném  
Městským soudem v Praze, oddíl C, vložka 318836





Platí pouze se sdělením číslo 1100021614.

Zakreslené polohy zařízení v příloze jsou pouze informativní.

### Situační výkres zájmového území



#### LEGENDA

- |           |                           |           |                             |
|-----------|---------------------------|-----------|-----------------------------|
| — — — — — | Nadzemní optické vedení   | — — — — — | Radioreléový spoj vzduch    |
| —————     | Podzemní optické vedení   | .....     | Zájmové území               |
| - - - - - | Nadzemní metalické vedení | =====     | Hranice katastrálního území |
| —————     | Podzemní metalické vedení |           |                             |



ŽADATEL  
PRODIN a.s.

NAŠE ZNAČKA  
0700745150

VYŘIZUJE / LINKA

VYŘÍZENO DNE  
31.08.2023

**Sdělení o existenci komunikačního vedení společnosti ČEZ ICT Services, a. s.**

Název akce: Silnice III/3594, chodník podél III/3594, Jiříkov

Účel: Sloučené územní a stavební řízení

Vážený zákazníku,

dovolujeme si reagovat na Vaši žádost číslo 0700745150 ze dne 31.08.2023, která se týkala sdělení o existenci komunikačního zařízení na Vámi určeném zájmovém území.

Dle vědomí společnosti ČEZ ICT Services, a. s., se na Vámi vymezeném zájmovém území:  
**nenachází komunikační zařízení v majetku společnosti ČEZ ICT Services, a. s.**

Rovněž upozorňujeme, že není vyloučeno, že se ve Vámi vymezeném zájmovém území nachází jiné zařízení, které není v majetku společnosti ČEZ ICT Services, a. s.

Toto sdělení je platné do 31.08.2024.

Sdělení o existenci či neexistenci sítí představuje skutečnosti tvořící obchodní tajemství společnosti ČEZ ICT Services, a. s. Poskytnuté informace jsou dále také důvěrnými informacemi společnosti ČEZ ICT Services, a. s. S poskytnutými informacemi je potřeba nakládat dle platných právních předpisů, v opačném případě se vystavujete postihu ve smyslu platné právní úpravy. Požadované informace nesmí být předány, sděleny, využity, zpřístupněny, či jiným způsobem postoupeny na jakoukoli třetí osobu bez předchozího prokazatelného souhlasu společnosti ČEZ ICT Services, a. s. Informace o existenci sítí mohou být využity pouze pro účel, pro který byly vyžádány.

**ČEZ ICT Services, a. s.**

Praha, Praha 4  
Duhová 1531/3  
PSČ 140 53  
IČ: 26470411

**Přílohy**

Situační výkres zájmového území



Platí pouze se sdělením číslo 0700745150.

Zakreslené polohy zařízení v příloze jsou pouze informativní.

### Situační výkres zájmového území



#### LEGENDA

- |                                     |                                |
|-------------------------------------|--------------------------------|
| ■ ■ ■ ■ ■ Nadzemní optické vedení   | — Radioreléový spoj vzduch     |
| — Podzemní optické vedení           | ..... Zájmové území            |
| ■ ■ ■ ■ ■ Nadzemní metalické vedení | == Hranice katastrálního území |
| — Podzemní metalické vedení         |                                |



ŽADATEL  
PRODIN a.s.

NAŠE ZNAČKA  
0201617514

VYŘIZUJE / LINKA

VYŘÍZENO DNE  
31.08.2023

**Sdělení o existenci komunikačního vedení společnosti Telco Pro Services, a. s.**

Název akce: Silnice III/3594, chodník podél III/3594, Jiříkov

Účel: Sloučené územní a stavební řízení

Vážený zákazníku,

dovolujeme si reagovat na Vaši žádost číslo 0201617514 ze dne 31.08.2023, která se týkala sdělení o existenci komunikačního zařízení na Vámi určeném zájmovém území.

Dle vědomí společnosti Telco Pro Services, a. s. se na Vámi vymezeném zájmovém území:  
**nenachází komunikační zařízení v majetku společnosti Telco Pro Services, a. s.**

Rovněž upozorňujeme, že není vyloučeno, že se ve Vámi vymezeném zájmovém území nachází jiné zařízení, které není v majetku společnosti Telco Pro Services, a. s.

Toto sdělení je platné do 31.08.2024.

Sdělení o existenci či neexistenci sítě představuje skutečnosti tvořící obchodní tajemství společnosti Telco Pro Services, a. s. Poskytnuté informace jsou dále také důvěrnými informacemi společnosti Telco Pro Services, a. s. S poskytnutými informacemi je potřeba nakládat dle platných právních předpisů, v opačném případě se vystavujete postihu ve smyslu platné právní úpravy. Požadované informace nesmí být předány, sděleny, využity, zpřístupněny, či jiným způsobem postoupeny na jakoukoli třetí osobu bez předchozího prokazatelného souhlasu společnosti Telco Pro Services, a. s. Informace o existenci sítě mohou být využity pouze pro účel, pro který byly vyžádány.

S pozdravem

**Telco Pro Services, a. s.**

Praha, Praha 4

Duhová 1531/3

..

**Přílohy**

Situační výkres zájmového území





Platí pouze se sdělením číslo 0201617514.

Zakreslené polohy zařízení v příloze jsou pouze informativní.

### Situační výkres zájmového území



#### LEGENDA

- |                                     |                                    |
|-------------------------------------|------------------------------------|
| — — — — — Nadzemní optické vedení   | — — — — — Radioreléový spoj vzduch |
| ————— Podzemní optické vedení       | ..... Zájmové území                |
| - - - - - Nadzemní metalické vedení | ===== Hranice katastrálního území  |
| ————— Podzemní metalické vedení     |                                    |



**PRODIN a.s.**  
**Martina Řezaninová**  
**K Vápence 2745**  
**530 02 Pardubice - Zelené Předměstí**

V Praze, 31.8.2023

Naše zn.: **230831-0945591193**

Věc: vyjádření k žádosti k akci **"Silnice III/3594, chodník podél III/3594, Jiříkov"**

Společnost Vodafone Czech Republic a.s. ( dále jen „Vodafone“ ), se sídlem Praha 5, náměstí Junkových 2, IČ: 25788001, zapsaná dne 13.8. 1999 v obchodním rejstříku vedeném Městským soudem v Praze pod spisovou značkou B.6064 a společnost Vantage Towers, s.r.o. se sídlem Závěšova 502/5, Nusle, 140 00 Praha 4, zapsaná v obchodním rejstříku vedeném u Městského soudu v Praze pod sp. zn. C 330005, IČO: 09056009, DIČ: CZ09056009 zastoupená Vodafone na základě plné moci Vám sděluje, že dle Vámi podané žádosti ze dne **31.8.2023**, která je nedílnou součástí tohoto vyjádření,

#### **souhlasí s realizací projektu.**

Ve Vámi zadaném zájmovém území a v uvedené výšce (výška stavby: 0 m, výška jeřábu: 0 m) se nenachází žádné podzemní ani nadzemní vedení.

Platnost vyjádření je **1 rok** od data vydání. Vyjádření je platné pouze v rámci předmětného projektu a pro důvod vydání vyjádření stanovený žadatelem v žádosti.

Vyjádření pozbývá platnosti uplynutím doby platnosti, změnou rozsahu zájmového území i změnou důvodu vydání vyjádření uvedeného v žádosti, to vše v závislosti na tom, která ze skutečností rozhodná pro pozbytí platnosti tohoto vyjádření nastane nejdříve. Po skončení platnosti si musíte podat novou žádost na adrese <https://www.zadostovyjadreni.cz/vodafone/>.

S pozdravem

v.z. Nora Hlásenská  
Vodafone Czech Republic a. s.  
náměstí Junkových 2808/2  
150 00 Praha 5

Tel.: 775012847  
E-mail: [nora.hlasenska1@vodafone.com](mailto:nora.hlasenska1@vodafone.com)



**Seznam příloh/přiložených souborů:**  
Zadost\_230831-0945591193.pdf



# Žádost o vyjádření k existenci sítí č. 230831-0945591193

## Identifikační údaje žadatele / stavebníka

Typ: Právnícká osoba  
IČO: 25292161  
Firma: PRODIN a.s.  
Jméno: Martina  
Příjmení: Řezaninová  
Telefon: +420 725 601 963  
E-mail: martina.rezaninova@prodin.cz

## Adresa sídla/bydliště

Ulice: K Vápence  
Č.p. (č.ev.) / č.o.: 2745  
Obec: Pardubice - Zelené Předměstí  
PSČ: 53002

## Důvod žádosti o vyjádření

Název stavby: Silnice III/3594, chodník podél III/3594, Jiříkov  
Typ stavby: Stavba výšky do 10 m nad zemí  
Stupeň žádosti: DÚR+DSP (Dokumentace pro společné územní rozhodnutí a stavební povolení)  
Popis stavby / doplňující informace: Jedná se o opravu silnice a vybudování nového chodníku podél silnice včetně odvodnění  
Podzemní stavba a zpevněná plocha: Ano  
Výška stavby: 0 m  
Výška jeřábu: 0 m  
Seznam příloh: A.,B. Průvodní a technická zpráva\_jirikov.pdf  
C.1 Situační výkres širších vztahů.pdf



## Zájmové území

Kresba 1:



Dotčené KÚ:

Dolní Újezd u Litomyšle (630292)

Definice ve formátu Well-known Text (WKT):

```
POLYGON((-615805.5 -1086759.66,-615760.43 -1086745.5,-615849.07 -1086478.6,-615729.97 -1086221.05,-615627.91  
-1085983.72,-615798.95 -1085753.36,-615831.94 -1085773.09,-615776.2 -1085855.58,-615845.77 -1085824.14,-615851.97  
-1085865.76,-615674.32 -1085989.7,-615898.09 -1086473.83,-615820.35 -1086713.7,-615805.5 -1086759.66))
```

Datum: 31.8.2023

Zadáno: <https://www.zadostovyiadreni.cz/vodafone/>

Informace podle zákona č. 127/2005 Sb., o elektronických komunikacích, nařízením 2016/679 o ochraně fyzických osob v souvislosti se zpracováním osobních údajů a o volném pohybu těchto údajů a o zrušení směrnice 95/46/ES (obecné nařízení o ochraně osobních údajů) a dalšími souvisejícími právními předpisy.

Společnost Position s.r.o., se sídlem Londýnská 665/45, 120 00 Praha 2, IČ 26422816, zapsaná v obchodním rejstříku vedeném Městským soudem v Praze, oddíl C, vložka 81053 („Position“) a společnost Vodafone Czech Republic s., se sídlem nám. Junkových 2808/2, 155 00 Praha 5, IČ 25788001, zapsaná v obchodním rejstříku vedeném Městským soudem v Praze, oddíl B, vložka 6064 („Vodafone“) Vás tímto informují, že shromážděné osobní údaje v rozsahu Vaše jméno, příjmení, bydliště, e-mailová adresa a telefonní číslo bude společnost Vodafone, jako správce, a společnost Position, jako zpracovatel, zpracovávat za účelem jejich použití při realizaci povinností v souvislosti se žádostí o stanovisko nebo vyjádření pro řízení podle zákona č. 183/2006 Sb., o územním plánování a stavebním řádu (stavební zákon), a to automatizovaným způsobem nebo v tištěné podobě s tím, že Vaše osobní údaje nebudou zpřístupněny jiným osobám.

Vaše osobní údaje poskytujete dobrovolně a tento souhlas můžete kdykoliv odvolat.

Podrobné informace o ochraně soukromí ve společnosti Vodafone, a to včetně uplatnění vašich práv subjektu údajů naleznete na webu <https://www.vodafone.cz/o-vodafone/ke-stazeni/ochrana-soukromi/>.



Vyřizuje: Dundáček Petr

E-mail: petr.dundacek@t-mobile.cz

PRODIN a.s.  
Martina Řezaninová  
K Vápence č.p.2745  
53002 Pardubice

Naše značka: E44956/23

V Praze dne: 9.9.2023

**Vyjádření a stanovení podmínek pro udělení souhlasu s umístěním stavby v ochranném pásmu sítě technické infrastruktury ( TI ) společnosti T-Mobile Czech Republic a.s.**

Vydané podle § 101 ZÁKONA Č. 127/2005 Sb., o elektronických komunikacích a o změně některých souvisejících zákonů ( zákon o elektronických komunikacích – dále jen ZEK ), ve znění pozdějších předpisů a §161 zákona č. 183/2006 Sb., o územním plánování a stavebním řádu ( stavební zákon) či dle dalších příslušných právních předpisů

**Věc:** Silnice III/3594, chodník podél III/3594, Jiříkov

**Stupeň:** Sloučené územní a stavební řízení

Na základě předložených projektových podkladů dáváme **souhlasné stanovisko k vydání Územního souhlasu / rozhodnutí (Stavebního povolení) a následně souhlas s realizací stavby.**

Dle předložených dokladů nedojde ke kolizi s technickou infrastrukturou společnosti **T-Mobile Czech Republic a.s.**

Toto stanovisko má platnost 1 rok a nelze prodloužit. Po uplynutí platnosti zadejte žádost o nové stanovisko na:

<https://ochranasiti.t-mobile.cz/vyjadreni/>

**T-Mobile**  
T-Mobile Czech Republic a.s.  
Tomášova 2144/1  
140 00 Praha 4  
IČ 649 49 681, DIČ CZ64949681

.....  
Ochrana sítí

Technologický úsek

V další komunikaci nebo požadavku doplňujících dotazů, uvádějte do „Předmětu“ e-mailu vždy číslo jednací.



Příloha č. 1

## Rekapitulace žádosti o vyjádření k existenci sítě elektronických komunikací

Číslo žádosti: **E44956/23**  
Název stavby /akce: **Silnice III/3594, chodník podél III/3594, Jiříkov**  
Datum podání žádosti: **31.8.2023**  
Důvod žádosti: **Sloučené územní a stavební řízení**  
Popis jiného důvodu žádosti:  
Poznámka:

### Žadatel

Firma / organizace: **PRODIN a.s.**  
IČ: **25292161**  
DIČ:  
Kontaktní osoba: **Martina Řezaninová**  
Adresa: **K Vápence č.p.2745**  
Město / obec: **Pardubice**  
PSČ: **53002**  
Stát:  
E-mail: **martina.rezaninova@prodin.cz**  
Telefonní číslo: **725601963**

### Stavebník

Firma / organizace: **Správa a údržba silnic Pardubického kraje**  
Kontaktní osoba: **Ing. Kristýna Vajerová**  
Adresa: **č.p.98**  
Město / obec: **Pardubice**  
PSČ: **53353**  
Stát:  
E-mail: **kristyna.vajerova@suspk.cz**  
Telefonní číslo: **466052744**

### Stavba

Výška nad terénem (metry): **0 m**  
Projektant:  
Druh stavby: **Dopravní infrastruktura - komunikace, chodníky, cyklostezky apod**  
Hodnota projektu: **24 mil. Kč**  
Měsíc zahájení stavby:  
Měsíc ukončení stavby:

### Odeslání stanoviska

E-mail: **martina.rezaninova@prodin.cz**

Příloha č. 2

**Situační plánek**

Zájmová oblast (zájmové oblasti) zadaná žadatelem



Geometrie zájmové oblasti (zájmových oblastí) žádosti ve formátu WKT a souřadnicovém systému S-JTSK. Zkopírováním textu lze geometrii zobrazit v jakémkoli softwaru podporujícím formát WKT.

```
POLYGON((-615804.082527769 -1086874.30864366,-615681.995357161 -1086838.51909436,-615812.732624591
-1086483.01344604,-615588.088510197 -1085978.68958059,-615823.500841515 -1085670.26994531,-615894.4635726
-1085721.10669471,-615816.226366275 -1085825.95369221,-615877.178834386 -1085788.10049481,-615907.968871679
-1085868.25194357,-615712.838763832 -1085983.19693648,-615949.764218252 -1086486.1323781,-615804.082527769
-1086874.30864366))
```

# OBEC DOLNÍ ÚJEZD

569 61 Dolní Újezd 281

Tel.: 461/632822, 461/632821 – Fax: 461/632822 – e-mail: obec@dolnuijezd.cz

**Žadatel:**

PRODIN a.s.

K Vápence 2745

530 02 Pardubice

**Č.j.:**

ODUÚ/0668/2022

**Vyřizuje:**

Buchal

**Dolní Újezd dne:**

28.6.2022

**Věc:** žádost o vyjádření k existenci sítí ve správě obce Dolní Újezd pro akci „*silnice III/3594, chodník podél III/3594, Jiříkov*“.

Na základě žádosti podané dne 8.6.2022 Obec Dolní Újezd sděluje, že v zájmovém území se nachází sítě ve vlastnictví obce a to veřejné osvětlení (vrchní vedení na sloupech nn) obecní rozhlas (bezdrátový na sloupech nn) a dešťová kanalizace. V příloze posílám orientační zákres výše uvedených sítí.

Toto vyjádření má platnost 12 měsíců, vydává se jako podklad pro územní a stavební řízení a nenahrazuje povolení ani jiné rozhodnutí ve smyslu stavebního zákona.

O B E C D O L N Í Ú J E Z D

569 61 DOLNÍ ÚJEZD 281

IČ: 00276596

DIČ: CZ00276596

4

Miloš Vrabec  
starosta obce

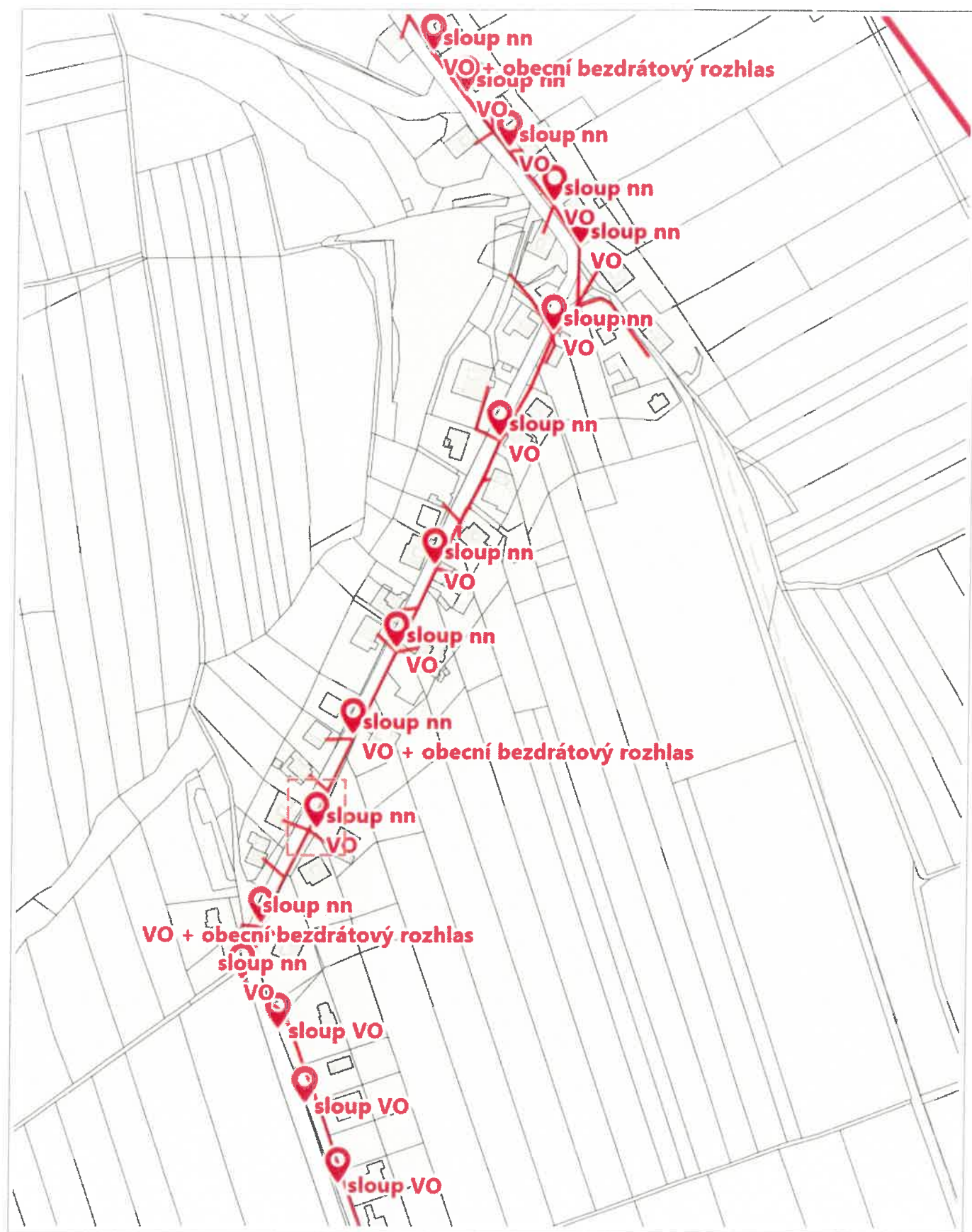
**příloha:**

- 1) Vedení VO a umístění bezdrát. rozhlasu
- 2) Popis dešťové kanalizace

**obdrží:**

žadatel:

PRODIN a.s., K Vápence 2745, 530 02 Pardubice.



100 m

1 : 3 774



Kanalizace Jiříkova je betonová cca 60 let stará, prováděná v „akci Z“, tedy s přispěním místního obyvatelstva. V horní části (od Dolního Újezda) se jedná o kanalizaci DN 800 (obrázek 1), která je svedena přes SUS silnici v pravotočivé zatáčce na levou stranu a dále po levé straně místní komunikace do údolí za RD. Za zatáčkou začíná a vede po celé délce rovinky po pravé straně SUS silnice v pásu za obručníkem (mezi obručníkem a ploty pozemků) betonová kanalizace netěsná (stejně stará, v „akci Z“) jako dešťová na odvodnění komunikace. Na dvou místech (obrázek 2 a 3) je svedena mezi domy opět přes SUS silnici do údolí do místního „nebeského“ rybníka. Veškerá tato kanalizace je na odvodnění komunikace SUS.

1. Úsek od Dolního Újezda – zatrubněný příkop betonové kanalizace DN 800 mm, v zatáčce přechází na druhou stranu a jde po levé straně levé odbočky místní komunikace do údolí, tedy mimo SUS silnici





2. První odbočka dešťové kanalizace (odvodnění silnice) mezi RD a dále do „nebeského“ rybníka



3. Druhá odbočka ve spodní části Jiříkova (před spodní křižovatkou a levotočivou zatáčkou SUS silnice). Trase někde od javorů na obrázku na levé straně směrem přes SUS silnici těsně vlevo okolo trať (na obrázku vpravo). Prochází mini parčíkem s lavičkou. U trať končí trubky a pokračuje volný příkop do rybníka.





4. Za zatačkou je po pravé straně podél živého plotu zatrubnění, dále pak volný příkop a tato část je někde u následující křižovatky převedena přes SUS silnici do příkopu podél SUS silnice (směr Morašice).

